



Comune di Introbio
Provincia di Lecco

AREA: TECNICA

Determinazione del 05-05-2023

N. 34 Reg. del Servizio

N. 101 Reg. generale

**LL.PP. 06/2019 "REALIZZAZIONE STRADA AGROSILVOPASTORALE PIANCA-DAGGIO IN COMUNE DI INTROBIO".
DETERMINAZIONE DI PUNTUALE IDENTIFICAZIONE CATASTALE
OGGETTO: DEI TERRENI IN COMUNE DI INTROBIO SOGGETTI A ISTITUZIONE DEL DIRITTO DI SUPERFICIE A FAVORE DELLA COMUNITA' MONTANA VALSASSINA, VALVARRONE, VAL D'ESINO E RIVIERA IN QUALITA' DI SOGGETTO ATTUATORE**

IL RESPONSABILE

richiamati:

- il D.Lgs. 267/2000 recante "Testo unico delle leggi sull'ordinamento degli enti locali";
- la L. 241/1990 e ss.mm. e ii.;
- lo Statuto comunale;
- il Regolamento di contabilità, approvato con deliberazione del Consiglio Comunale n. 36 del 20/12/2016;
- la deliberazione del Consiglio Comunale n. 22 del 23/06/2022, esecutiva, con cui si è provveduto all'approvazione del Bilancio di previsione 2022 e pluriennale 2022/2024;
- la deliberazione della Giunta Comunale n. 61 del 28/6/2022 di approvazione del Peg 2022/2024;
- il Decreto del Vice Sindaco n. 6/2022 del 4/1/2022 che ha attribuito al sottoscritto la responsabilità dell'Area 5 - Tecnica;

visti gli artt. 107 e 109 del D.Lgs. 267/2000, i quali disciplinano gli adempimenti di competenza dei dirigenti, stabilendo in particolare che spetta ai responsabili d'area e/o settore, nel limite delle attribuzioni delle unità organizzative a cui sono preposti, l'emanazione di tutti gli atti di gestione finanziaria, tecnica e amministrativa, compresa l'adozione di tutti gli atti che impegnano l'amministrazione verso l'esterno,

mediante autonomi poteri di spesa, di organizzazione delle risorse umane, strumentali e di controllo;

riconosciuta pertanto la propria competenza ai sensi degli atti sopra richiamati;

premessi che:

- la L.R. 31/2008 e il Programma di Sviluppo Rurale, sulla base dell'art. 28, comma 1, del D.lgs. 267/2000 e ss. mm. e ii., hanno trasferito e delegato alle comunità montane le materia attinenti al settore agro-forestale;
- con deliberazione della Giunta Regionale n. 4303 del 21/12/1992 è stato affidato alle Comunità Montane il compito della gestione, del funzionamento e dell'equipaggiamento delle squadre volontari che operano contro gli incendi boschivi del territorio;
- la zona della Valsassina è periodicamente colpita da importanti eventi di incendio boschivo con difficoltà di accesso ai mezzi motorizzati atti al contrasto agli incendi boschivi;
- il patrimonio boschivo insistente sui versanti oggetto d'intervento è di grande valenza territoriale con necessità di recupero delle aree boschive in degrado;
- alla luce di quanto sopra esposto, il Comune di Introbio, di concerto con la Comunità Montana Valsassina, Valvarrone, Val d'Esino e Riviera ha realizzato i seguenti interventi:
- "Realizzazione opere ad uso antincendio boschivo in Comune di Introbio" per il potenziamento della rete idrica al servizio delle attività di contrasto agli incendi boschivi;
- "Realizzazione strada agrosilvopastorale località Pianca – Daggio" utile ai fini antincendio boschivo, quale percorso taglia fuoco, nonché per raggiungere la malga comunale di Daggio;
- per la realizzazione dei suddetti interventi è stata presentata d'intesa tra le parti, da parte del soggetto attuatore, richiesta di contributo regionale a valere sull'operazione 4.3.01 del Programma di Sviluppo Rurale 2014-2020;

richiamato l'Accordo di Programma sottoscritto tra la Comunità Montana Valsassina Valvarrone, Val d'Esino e Riviera e il Comune di Introbio per gli interventi di "realizzazione opere ad uso antincendio boschivo in Comune di Introbio" e "realizzazione strada agrosilvopastorale località Pianca – Daggio", approvato con Delibera di Giunta Comunale n. 74 del 31.10.2019;

richiamata la nota prot. n. 172 del 12.01.2023 con la quale la Comunità Montana in qualità di soggetto attuatore, comunicava la fine lavori delle opere di "realizzazione strada agrosilvopastorale località Pianca – Daggio";

dato atto che al fine di realizzare l'opera denominata "realizzazione strada agrosilvopastorale località Pianca – Daggio" il Comune di Introbio, unitamente alla Comunità Montana ha sottoscritto con i privati, proprietari delle aree interessate dal passaggio della stessa, accordi bonari, prot. n. 2366 del 19.04.2023;

considerato che detti accordi sono finalizzati alla cessione delle porzioni di terreno da divenire strada e alla successiva acquisizione al patrimonio del Comune di Introbio;

richiamato l'art. 5 dell'Accordo di Programma sottoscritto tra la Comunità Montana Valsassina Valvarrone, Val d'Esino e Riviera e il Comune di Introbio il quale prevede che unitamente all'acquisizione delle aree del nuovo tracciato stradale da parte del Comune di Introbio, venga costituito diritto di superficie a titolo gratuito, per la durata di 10 anni a favore della Comunità Montana sui medesimi terreni;

considerato che ai fini dell'acquisizione delle aree e dell'istituzione del diritto di superficie si è reso necessario predisporre il frazionamento delle particelle catastali sulle quali è stato realizzato il nuovo tracciato stradale, meglio identificate con i seguenti numeri: 1884, 1886, 1850, 1851, 1852, 1853, 1856, 1859, 1873, 1860, 1861, 1863, 1872, 1875, 5137, 1877, 1878, 1880, 1881, 1882, 1883, 1936, 1938, 1937, 1939, 1871, 1865, 2058, 2060, 2050, 1946;

visto il frazionamento delle aree depositato al prot. comunale n. 595 del 02.02.2023, a firma del geom. Diego Sacchi, con il quale sono stati individuati i nuovi mappali costituenti il tracciato stradale in argomento;

dato atto che il frazionamento di cui sopra ha generato i mappali nn. 5349, 5351, 5354, 5267, 5269, 5272, 5274, 5277, 5280, 5283, 5310, 5312, 5286, 5290, 5293, 5295, 5305, 5307, 5317, 5319, 5321, 5373, 5375, 5323, 5324, 5327, 5330, 5333, 5335, 5337, 5339, 5341, 5344, 5346, 5356, 5363, 5360, 5367, 5301, 5298, 5145, 5147, 5371, 5264 del Fg. 9 – censuario ed amministrativo di Introbio;

visti:

- la Legge 241/1990;
- il TUEL approvato con D. Lgs. 267/2000;
- il D.P.R. 207/2010 per quanto ancora in vigore;
- il Regolamento comunale sull'ordinamento degli uffici e servizi;
- lo Statuto Comunale;

visto le Leggi vigenti in materia;

tutto ciò premesso e considerato;

d e t e r m i n a

- 1) **di richiamare**, ai sensi dell'art. 3 della L. 241/1990, le motivazioni in fatto ed in diritto meglio specificate in premessa e facenti parte integrante e sostanziale del presente dispositivo;
- 2) **di attestare** la regolarità e la correttezza del presente atto ai sensi e per gli effetti di quanto disposto dall'art. 147 bis del D.Lgs. 267/2000;
- 3) **di identificare** i mappali nn. 5349, 5351, 5354, 5267, 5269, 5272, 5274, 5277, 5280, 5283, 5310, 5312, 5286, 5290, 5293, 5295, 5305, 5307, 5317, 5319, 5321, 5373, 5375, 5323, 5324, 5327, 5330, 5333, 5335, 5337, 5339, 5341, 5344, 5346, 5356, 5363, 5360, 5367, 5301, 5298, 5145, 5147, 5371, 5264 - Fg. 9, derivanti dal frazionamento delle particelle 1884, 1886, 1850, 1851, 1852, 1853, 1856, 1859, 1873, 1860, 1861, 1863, 1872, 1875, 5137, 1877, 1878, 1880, 1881, 1882, 1883, 1936, 1938, 1937, 1939, 1871, 1865, 2058, 2060, 2050, 1946, approvato dall'Agenzia delle Entrate – Uff. Provinciale del Territorio di Lecco, acclarato al Prot. Comunale n. 595 del 02.02.2023;

- 4) **di inserire** la presente determinazione nella raccolta di cui al D.Lgs. n. 267/2000;
- 5) **di dare atto** che la presente determinazione sarà pubblicata sul sito web istituzionale del Comune, all'albo pretorio on line, così come previsto dal D.Lgs. 267/2000 e dal D.Lgs. 33/2013;

Introbio, 05-05-2023

Il responsabile dell'Area
ADRIANO STEFANO AIROLDI

Documento firmato digitalmente ai sensi del D.Lgs. 82 del 2005



Comune di Introbio

Provincia di Lecco

Determinazione n. 101 del 05-05-2023

OGGETTO: LL.PP. 06/2019 "REALIZZAZIONE STRADA AGROSILVOPASTORALE PIANCA-DAGGIO IN COMUNE DI INTROBIO". DETERMINAZIONE DI PUNTUALE IDENTIFICAZIONE CATASTALE DEI TERRENI IN COMUNE DI INTROBIO SOGGETTI A ISTITUZIONE DEL DIRITTO DI SUPERFICIE A FAVORE DELLA COMUNITA' MONTANA VALSASSINA, VALVARRONE, VAL D'ESINO E RIVIERA IN QUALITA' DI SOGGETTO ATTUATORE

VISTO DI REGOLARITA' CONTABILE

Il sottoscritto Responsabile del Servizio Finanziario, ai sensi dell'art. 183 comma 7 del D.Lgs. 267/2000, appone il visto di regolarità contabile attestante la copertura finanziaria del presente provvedimento.

Capitolo	Impegno	Importo (Anno corrente e succ.)	CIG/CUP
-	-	-	-

Eventuali note:

Introbio, li 09-05-2023

Il responsabile
DOTT.SSA MALUGANI ROSARIA MARIA

Documento firmato digitalmente ai sensi del D.Lgs 82 del 2005

Dichiarazione sostitutiva dell'atto di notorietà
(Art. 47 D.P.R. 28 dicembre 2000, n. 445)

Il sottoscritto GEOMETRA SACCHI DIEGO iscritto con il num. 634 della provincia di LECCO, consapevole delle sanzioni penali richiamate dall'art. 76 del D.P.R. 28 dicembre 2000, n. 445, in caso di dichiarazioni mendaci, ai sensi e per gli effetti di quanto stabilito dall' art. 47 del medesimo decreto

DICHIARA

- Che il modello unico catastale, inoltrato per via telematica, è la rappresentazione informatica dei documenti cartacei originali sottoscritti dai soggetti obbligati, ai sensi del decreto del Ministro delle finanze del 19 aprile 1994, n. 701;

- Che il documento è stato depositato presso il Comune competente per territorio ai sensi dell'art. 30, comma 5 del D.P.R. 6 giugno 2001, n. 380 (ex art.18 L. 47/85);

- Che la presentazione dei documenti è effettuata su incarico dei soggetti obbligati.

Dichiarazione sostitutiva di certificazioni
(Art. 46 D.P.R. 28 dicembre 2000, n. 445)

Il sottoscritto GEOMETRA SACCHI DIEGO iscritto con il num. 634 della provincia di LECCO, consapevole delle sanzioni penali richiamate dall'art. 76 del D.P.R. 28 dicembre 2000, n. 445, in caso di dichiarazioni mendaci, ai sensi e per gli effetti di quanto stabilito dall' art. 46 del medesimo decreto

DICHIARA

- Che la qualifica professionale, il numero di iscrizione all'albo e il collegio o l'ordine di appartenenza sono quelli indicati nella pagina - Informazioni generali - del documento.

- Di non essere destinatario di provvedimenti di sospensione dall'esercizio della professione o di cancellazione dall'albo professionale.

Particelle

Comune: INTROBIO Sez. Censuaria:
Foglio: 0090 Particelle: 1846, 1850, 1851, 1852, 1853..

Firma delle parti o loro delegati

Il/I sottoscritto/i dichiara/no di essere a conoscenza del contenuto del presente atto di aggiornamento

O.M.N.I. OPERANAZIONALE PER LA PROTEZIONE DELLA MATERNITA E
INFANZIA CON SEDE IN ROMA CON SEDE IN INTROBIO (LC)

ARRIGONI NERI PASQUALINA NATA A INTROBIO (LC) IL 02/07/1944
COD.FISC. RRGSQL44L42E305S

ARRIGONI ANTONIETTA FU DOMENICO

ARRIGONI FRANCESCO FU DOMENICO

ARRIGONI RINA FU DOMENICO

ARRIGONI TERESA FU CARLO

ARTUSI ABRAMINA NATA A INTROBIO (LC) IL 26/09/1956 COD.FISC.
RTSBMN56P66E305I

BANCOLINI CLAUDIA NATA A LECCO (LC) IL 31/03/2013 COD.FISC.
BNCCLD13C71E507Y

BANCOLINI GIULIA NATA A LECCO (LC) IL 19/05/2010 COD.FISC.
BNCGLI10E59E507B

BARERA ALFREDO NATO A BUSTO ARSIZIO (VA) IL 13/03/1957 COD.FISC.
BRRLRD57C13B300L

BARERA CRISTINA MARGHERITA NATA A NOVARA (NO) IL 27/09/1966
COD.FISC. BRRCSST66P67F952L

BARERA GIAN ANTONIO NATO A BUSTO ARSIZIO (VA) IL 17/09/1938
COD.FISC. BRRGNT38P17B300L

BRINI ABRAMO NATO A INTROBIO (LC) IL 03/01/1949 COD.FISC.
BRNBRM49A03E305E

BRINI ANTONIO NATO A INTROBIO (LC) IL 23/01/1947 COD.FISC.
BRNNTN47A23E305X

BRINI CATERINA NATA A INTROBIO (LC) IL 13/03/1950 COD.FISC.
BRNCRN50C53E305K

BRINI FABIO NATO A INTROBIO (LC) IL 14/03/1962 COD.FISC.
BRNFBA62C14E305U

BRINI GIUSEPPINA NATA A INTROBIO (LC) IL 28/12/1944 COD.FISC.
BRNGPP44T68E305H



Particelle

Comune: INTROBIO Sez. Censuaria:
Foglio: 0090 Particelle: 1846, 1850, 1851, 1852, 1853..

Firma delle parti o loro delegati

Il/I sottoscritto/i dichiara/no di essere a conoscenza del contenuto del presente atto di aggiornamento

BRINI LUIGIA NATA A INTROBIO (LC) IL 27/01/1955 COD.FISC.
BRNLGU55A67E305T

BRINI OLGA NATA A INTROBIO (LC) IL 09/06/1952 COD.FISC.
BRNLG052H49E305C

BUZZONI ALBERTO NATO A LECCO (LC) IL 02/04/1986 COD.FISC.
BZZLRT86D02E507B

BUZZONI DAVIDE NATO A BELLANO (LC) IL 03/10/1974 COD.FISC.
BZZDVD74R03A745E

BUZZONI EMANUELE NATO A BELLANO (LC) IL 12/03/1972 COD.FISC.
BZZMNL72C12A745Z

BUZZONI LUCA NATO A BELLANO (LC) IL 05/03/1977 COD.FISC.
BZZLCU77C05A745E

BUZZONI LUCIANA NATA A LECCO (LC) IL 01/04/1967 COD.FISC.
BZZLCN67D41E5070

BUZZONI PIETRO NATO A LECCO (LC) IL 24/11/1963 COD.FISC.
BZZPTR63S24E507N

BUZZONI REMO NATO A INTROBIO (LC) IL 23/05/1941
COD.FISC.BZZRME41E23E305J

BUZZONI RINALDO NATO A INTROBIO (LC) IL 05/11/1942 COD.FISC.
BZZRLD42S05E305C

GANASSA ANNAMARIA NATA A CASTANO PRIMO (MI) IL 17/05/1955 COD.FISC.
GNSNMR55E57C052U

GANASSA GIUSEPPINA NATA A CASTANO PRIMO (MI) IL 16/05/1948 COD.FISC.
GNSGPP48E56C052T

OSSOLA LUIGI NATO A LECCO (LC) IL 01/08/1976 COD.FISC.
SSLLGU76M01E507Z

RUPANI TERESA FU CARLO

SCHENA FRANCESCA NATA A LECCO (LC) IL 19/09/1995 COD.FISC.
SCHFNC95P59E507R

TANTARDINI ANTONIETTA NATA A INTROBIO (LC) IL 23/04/1945 COD.FISC.
TNTNNT45D63E305V

Particelle

Comune: INTROBIO Sez. Censuaria:
Foglio: 0090 Particelle: 1846, 1850, 1851, 1852, 1853..

Firma delle parti o loro delegati

Il/I sottoscritto/i dichiara/no di essere a conoscenza del contenuto del presente atto di aggiornamento

TANTARDINI CANDIDA NATA A BELLANO (LC) IL 25/11/1981 COD.FISC.
TNTCDD81S65A745I

TANTARDINI GUIDO NATO A INTROBIO (LC) IL 17/03/1936 COD.FISC.
TNTGDU36C17E305E

TANTARDINI MADDALENA ANASTASIA NATA A LECCO (LC) IL 13/01/1966
COD.FISC. TNTMDL66A53E507J

VALSECCHI ARNALDO NATO A INTROBIO (LC) IL 30/09/1941 COD.FISC.
VLSRLD41P30E305U

VALSECCHI CARLO NATO A INTROBIO (LC) IL 02/09/1936 COD.FISC.
VLSCRL36P02E305V

VALSECCHI CATERINA NATA A INTROBIO (LC) IL 30/09/1941 COD.FISC.
VLSCRN41P70E305X

VALSECCHI ELVIRA NATA A INTROBIO (LC) IL 19/01/1943 COD.FISC.
VLSLVR43A59E305E

VALSECCHI GIUSEPPINA NATA A OLEGGIO (NO) IL 31/03/1947 COD.FISC.
VLSGPP47C71G019K

VALSECCHI VENANZIO NATO A INTROBIO (LC) IL 12/05/1938 COD.FISC.
VLSVNZ38E12E305X

VIGANO MARIA FU FIORAVANTI

PAROLI BRUNA NATA A LECCO (LC) IL 25/09/1968 COD.FISC
PRLBRN68P65E507V

TANTARDINI BATTISTA DI CESARE MICHELE

TANTARDINI FRANCESCO DI CESARE MICHELE

ARRIGONI NERI MARIA TERESA NATA A INTROBIO (LC) IL 19/02/1939
COD.FISC. RRGMTR39B59E305T

COMUNE DI INTROBIO CON SEDE IN INTROBIO (LC) COD.FISC. 83006970137
FIRMA ADRIANO STEFANO AIROLDI
IN QUALITA DI SINDACO-RESPONSABILE SERVIZIO TECNICO

Firma _____

COMUNITA MONTANA VALSASSINA VALVARRONE VAL D ESINO E RIVIERA
COD.FISC. 01409200133
FIRMA ING. DAVIDE MARONI
IN QUALITA DI RESPONSABILE SETTORE TECNICO

Firma _____

Particelle

Comune: INTROBIO Sez. Censuaria:
Foglio: 0090 Particelle: 1846,1850,1851,1852,1853..

Tecnico redattore

Tecnico: SACCHI DIEGO Qualifica: GEOMETRA
Provincia: LECCO N. iscrizione: 634
Cod. Fisc.: SCCDGI70C10E507Z

L'incarico è stato conferito con 1 lettera/e. I soggetti sottoscrittori della/e lettera/e d'incarico, che hanno delegato lo scrivente alla loro rappresentanza nei confronti dell'Amministrazione Finanziaria, hanno dichiarato:

- che non esiste alcun contenzioso in atto
- di assumere ogni responsabilità, onere ed obbligo, derivante dalla introduzione negli atti catastali delle variazioni richieste col presente atto di aggiornamento, a carico degli altri contitolari.

luogo e data

timbro e firma

Attestazione di avvenuto deposito

Si attesta che il presente atto di aggiornamento catastale è stato depositato presso questo Comune ai sensi del DPR 380/2001, art. 30, comma 5.

luogo e data

timbro e firma

Dati generali del tipo

Comune: INTROBIO Sez. Censuaria:
 Foglio: 0090 Particelle: 1846, 1850, 1851, 1852, 1853. .
 Tecnico: SACCHI DIEGO Qualifica: GEOMETRA
 Provincia: LECCO N. iscrizione: 634

Modello censuario

Frazionamento

Operazione	Identificativo						Superficie				Dati Censuari		Lotti	
	Sezione	Foglio	Originale		Provvisorio	Proposto	m ²			Natura	Qualità	Classe	Provvisorio	Proposto
			principale	sub			ha	a	ca					
O		0090	1846	000			00000	47	00	SN	097	02		
S		0090	1846	000			00000	00	00		000			
C		0090		000	a	BBU	00000	42	05	SN	000			
C		0090		000	b	BBV	00000	01	55	SN	000			
C		0090		000	c	BBZ	00000	03	40	SN	000			
O		0090	1850	000			00000	23	80	SN	097	02		
S		0090	1850	000			00000	00	00		000			
C		0090		000	a	BBP	00000	04	10	SN	000			
C		0090		000	b	BBQ	00000	01	20	SN	000			
C		0090		000	c	BBR	00000	04	80	SN	000			
C		0090		000	d	BBS	00000	01	40	SN	000			
C		0090		000	e	BBT	00000	12	30	SN	000			
O		0090	1851	000			00000	07	40	SN	097	02		
S		0090	1851	000			00000	00	00		000			
C		0090		000	a	FFF	00000	07	00	SN	000			
C		0090		000	b	FFG	00000	00	40	SN	000			
O		0090	1852	000			00000	31	00	SN	097	02		
S		0090	1852	000			00000	00	00		000			
C		0090		000	a	CCA	00000	26	10	SN	000			
C		0090		000	b	CCB	00000	01	50	SN	000			

Dati generali del tipo

Comune: INTROBIO Sez. Censuaria:
 Foglio: 0090 Particelle: 1846, 1850, 1851, 1852, 1853. .
 Tecnico: SACCHI DIEGO Qualifica: GEOMETRA
 Provincia: LECCO N. iscrizione: 634

Modello censuario

Frazionamento

Operazione	Identificativo						Superficie				Dati Censuari		Lotti	
	Sezione	Foglio	Originale		Provvisorio	Proposto	m ²			Natura	Qualità	Classe	Provvisorio	Proposto
			principale	sub			ha	a	ca					
C		0090		000	c	CCC	00000	03	40	SN	000			
O		0090	1853	000			00000	47	30	SN	097	02		
S		0090	1853	000			00000	00	00		000			
C		0090		000	a	BBM	00000	24	40	SN	000			
C		0090		000	b	BBN	00000	02	45	SN	000			
C		0090		000	c	BBO	00000	20	45	SN	000			
O		0090	1856	000			00000	18	70	SN	097	02		
S		0090	1856	000			00000	00	00		000			
C		0090		000	a	CCG	00000	01	35	SN	000			
C		0090		000	b	CCH	00000	00	95	SN	000			
C		0090		000	c	CCI	00000	16	40	SN	000			
O		0090	1859	000			00000	18	30	SN	097	02		
S		0090	1859	000			00000	00	00		000			
C		0090		000	a	CCD	00000	07	95	SN	000			
C		0090		000	b	CCE	00000	02	05	SN	000			
C		0090		000	c	CCF	00000	08	30	SN	000			
O		0090	1860	000			00000	17	30	SN	097	02		
S		0090	1860	000			00000	00	00		000			
C		0090		000	a	EEH	00000	13	75	SN	000			
C		0090		000	b	E EI	00000	02	00	SN	000			

Dati generali del tipo

Comune: INTROBIO Sez. Censuaria:
 Foglio: 0090 Particelle: 1846, 1850, 1851, 1852, 1853. .
 Tecnico: SACCHI DIEGO Qualifica: GEOMETRA
 Provincia: LECCO N. iscrizione: 634

Modello censuario

Frazionamento

Operazione	Identificativo						Superficie				Dati Censuari		Lotti	
	Sezione	Foglio	Originale		Provvisorio	Proposto	m ²			Natura	Qualità	Classe	Provvisorio	Proposto
			principale	sub			ha	a	ca					
C		0090		000	c	EEL	00000	00	95	SN	000			
C		0090		000	d	EEM	00000	00	60	SN	000			
O		0090	1861	000			00000	24	30	SN	097	02		
S		0090	1861	000			00000	00	00		000			
C		0090		000	a	EEN	00000	00	85	SN	000			
C		0090		000	b	EEO	00000	00	65	SN	000			
C		0090		000	c	EEO	00000	22	80	SN	000			
O		0090	1863	000			00000	26	70	SN	097	02		
S		0090	1863	000			00000	00	00		000			
C		0090		000	a	EEB	00000	07	10	SN	000			
C		0090		000	b	EEC	00000	02	15	SN	000			
C		0090		000	c	EED	00000	10	85	SN	000			
C		0090		000	d	EEF	00000	01	55	SN	000			
C		0090		000	e	EEG	00000	05	05	SN	000			
O		0090	1865	000			00000	24	40	SN	097	02		
S		0090	1865	000			00000	00	00		000			
C		0090		000	a	EEU	00000	22	10	SN	000			
C		0090		000	b	EEV	00000	01	05	SN	000			
C		0090		000	c	EEZ	00000	01	25	SN	000			
O		0090	1871	000			00000	82	40	SN	097	02		

Dati generali del tipo

Comune: INTROBIO Sez. Censuaria:
 Foglio: 0090 Particelle: 1846, 1850, 1851, 1852, 1853. .
 Tecnico: SACCHI DIEGO Qualifica: GEOMETRA
 Provincia: LECCO N. iscrizione: 634

Modello censuario

Frazionamento

Operazione	Identificativo						Superficie				Dati Censuari		Lotti	
	Sezione	Foglio	Originale		Provvisorio	Proposto	m ²			Natura	Qualità	Classe	Provvisorio	Proposto
			principale	sub			ha	a	ca					
S		0090	1871	000			00000	00	00		000			
C		0090		000	a	EEQ	00000	13	65	SN	000			
C		0090		000	b	EER	00000	03	70	SN	000			
C		0090		000	c	EES	00000	64	45	SN	000			
C		0090		000	d	EET	00000	00	60	SN	000			
O		0090	1872	000			00000	36	50	SN	097	02		
S		0090	1872	000			00000	00	00		000			
C		0090		000	a	DDT	00000	16	55	SN	000			
C		0090		000	b	DDU	00000	02	90	SN	000			
C		0090		000	c	DDV	00000	15	85	SN	000			
C		0090		000	d	DDZ	00000	00	45	SN	000			
C		0090		000	e	EEA	00000	00	75	SN	000			
O		0090	1873	000			00000	88	80	SN	097	02		
S		0090	1873	000			00000	00	00		000			
C		0090		000	a	CCQ	00000	04	85	SN	000			
C		0090		000	b	CCR	00000	01	35	SN	000			
C		0090		000	c	CCS	00000	48	20	SN	000			
C		0090		000	d	CCT	00000	02	30	SN	000			
C		0090		000	e	CCU	00000	21	80	SN	000			
C		0090		000	f	CCV	00000	01	80	SN	000			

Dati generali del tipo

Comune: INTROBIO Sez. Censuaria:
 Foglio: 0090 Particelle: 1846, 1850, 1851, 1852, 1853. .
 Tecnico: SACCHI DIEGO Qualifica: GEOMETRA
 Provincia: LECCO N. iscrizione: 634

Modello censuario

Frazionamento

Operazione	Identificativo						Superficie				Dati Censuari		Lotti	
	Sezione	Foglio	Originale		Provvisorio	Proposto	m ²			Natura	Qualità	Classe	Provvisorio	Proposto
			principale	sub			ha	a	ca					
C		0090		000	g	CCZ	00000	08	50	SN	000			
O		0090	1875	000			00000	40	90	SN	097	02		
S		0090	1875	000			00000	00	00		000			
C		0090		000	a	CCL	00000	05	00	SN	000			
C		0090		000	b	CCM	00000	01	20	SN	000			
C		0090		000	c	CCN	00000	03	70	SN	000			
C		0090		000	d	CCO	00000	02	00	SN	000			
C		0090		000	e	CCP	00000	28	60	SN	000			
C		0090		000	f	FFE	00000	00	40	SN	000			
O		0090	1877	000			00000	46	80	SN	097	02		
S		0090	1877	000			00000	00	00		000			
C		0090		000	a	BBG	00000	34	75	SN	000			
C		0090		000	b	BBH	00000	01	65	SN	000			
C		0090		000	c	BBI	00000	01	35	SN	000			
C		0090		000	d	BBL	00000	09	05	SN	000			
O		0090	1878	000			00000	38	40	SN	097	02		
S		0090	1878	000			00000	00	00		000			
C		0090		000	a	BBD	00000	20	85	SN	000			
C		0090		000	b	BBE	00000	01	10	SN	000			
C		0090		000	c	BBF	00000	16	45	SN	000			

Dati generali del tipo

Comune:	INTROBIO	Sez. Censuaria:	
Foglio:	0090	Particelle:	1846, 1850, 1851, 1852, 1853. .
Tecnico:	SACCHI DIEGO	Qualifica:	GEOMETRA
Provincia:	LECCO	N. iscrizione:	634

Modello censuario

Frazionamento

Operazione	Identificativo						Superficie				Dati Censuari		Lotti	
	Sezione	Foglio	Originale		Provvisorio	Proposto	m ²			Natura	Qualità	Classe	Provvisorio	Proposto
			principale	sub			ha	a	ca					
O		0090	1880	000			00000	32	00	SN	097	02		
S		0090	1880	000			00000	00	00		000			
C		0090		000	a	BBA	00000	17	55	SN	000			
C		0090		000	b	BBB	00000	00	55	SN	000			
C		0090		000	c	BBC	00000	13	90	SN	000			
O		0090	1881	000			00000	33	70	SN	097	02		
S		0090	1881	000			00000	00	00		000			
C		0090		000	a	AAT	00000	19	30	SN	000			
C		0090		000	b	AAU	00000	00	60	SN	000			
C		0090		000	c	AAV	00000	13	30	SN	000			
C		0090		000	d	AAZ	00000	00	50	SN	000			
O		0090	1882	000			00000	33	60	SN	097	02		
S		0090	1882	000			00000	00	00		000			
C		0090		000	a	AAM	00000	21	40	SN	000			
C		0090		000	b	AAN	00000	00	65	SN	000			
C		0090		000	c	AAO	00000	05	50	SN	000			
C		0090		000	d	AAP	00000	00	60	SN	000			
C		0090		000	e	AAQ	00000	00	75	SN	000			
C		0090		000	f	AAR	00000	00	60	SN	000			
C		0090		000	g	AAS	00000	04	10	SN	000			

Dati generali del tipo

Comune: INTROBIO Sez. Censuaria:
 Foglio: 0090 Particelle: 1846, 1850, 1851, 1852, 1853. .
 Tecnico: SACCHI DIEGO Qualifica: GEOMETRA
 Provincia: LECCO N. iscrizione: 634

Modello censuario

Frazionamento

Operazione	Identificativo						Superficie				Dati Censuari		Lotti	
	Sezione	Foglio	Originale		Provvisorio	Proposto	m ²			Natura	Qualità	Classe	Provvisorio	Proposto
			principale	sub			ha	a	ca					
O		0090	1883	000			00000	41	80	SN	097	02		
S		0090	1883	000			00000	00	00		000			
C		0090		000	a	AAF	00000	32	60	SN	000			
C		0090		000	b	AAG	00000	00	65	SN	000			
C		0090		000	c	AAH	00000	03	65	SN	000			
C		0090		000	d	AAI	00000	00	55	SN	000			
C		0090		000	e	AAL	00000	04	35	SN	000			
O		0090	1884	000			00000	41	40	SN	097	02		
S		0090	1884	000			00000	00	00		000			
C		0090		000	a	AAA	00000	24	00	SN	000			
C		0090		000	b	AAB	00000	00	85	SN	000			
C		0090		000	c	AAC	00000	02	85	SN	000			
C		0090		000	d	AAD	00000	00	85	SN	000			
C		0090		000	e	AAE	00000	12	85	SN	000			
O		0090	1886	000			00000	31	80	SN	097	01		
S		0090	1886	000			00000	00	00		000			
C		0090		000	a	FFC	00000	29	40	SN	000			
C		0090		000	b	FFD	00000	02	40	SN	000			
O		0090	1936	000			00000	96	00	SN	097	02		
S		0090	1936	000			00000	00	00		000			

Dati generali del tipo

Comune: INTROBIO Sez. Censuaria:
 Foglio: 0090 Particelle: 1846, 1850, 1851, 1852, 1853. .
 Tecnico: SACCHI DIEGO Qualifica: GEOMETRA
 Provincia: LECCO N. iscrizione: 634

Modello censuario

Frazionamento

Operazione	Identificativo						Superficie				Dati Censuari		Lotti	
	Sezione	Foglio	Originale		Provvisorio	Proposto	m ²			Natura	Qualità	Classe	Provvisorio	Proposto
			principale	sub			ha	a	ca					
C		0090		000	a	DDA	00000	76	80	SN	000			
C		0090		000	b	DDB	00000	04	30	SN	000			
C		0090		000	c	DDC	00000	08	40	SN	000			
C		0090		000	d	DDE	00000	06	50	SN	000			
O		0090	1937	000			00000	75	00	SN	097	02		
S		0090	1937	000			00000	00	00		000			
C		0090		000	a	DDF	00000	65	50	SN	000			
C		0090		000	b	DDG	00000	03	90	SN	000			
C		0090		000	c	DDH	00000	05	60	SN	000			
O		0090	1938	000			00000	64	00	SN	097	02		
S		0090	1938	000			00000	00	00		000			
C		0090		000	a	DDL	00000	45	45	SN	000			
C		0090		000	b	DDM	00000	04	80	SN	000			
C		0090		000	c	DDN	00000	03	25	SN	000			
C		0090		000	d	DDO	00000	10	50	SN	000			
O		0090	1939	000			00000	80	40	SN	097	02		
S		0090	1939	000			00000	00	00		000			
C		0090		000	a	DDP	00000	75	20	SN	000			
C		0090		000	b	DDQ	00000	00	40	SN	000			
C		0090		000	c	DDR	00000	02	50	SN	000			

Ufficio provinciale di: LECCO

Protocollo n:

Data :

Codice file PREGEO: 81 . 356 . 145

Pag. 14 di 72

Dati generali del tipo

Comune: INTROBIO
Foglio: 0090
Tecnico: SACCHI DIEGO
Provincia: LECCO

Sez. Censuaria:
Particelle: 1846, 1850, 1851, 1852, 1853. .
Qualifica: GEOMETRA
N. iscrizione: 634

Modello censuario

Frazionamento

Operazione	Identificativo						Superficie				Dati Censuari		Lotti	
	Sezione	Foglio	Originale		Provvisorio	Proposto	m ²			Natura	Qualità	Classe	Provvisorio	Proposto
			principale	sub			ha	a	ca					
C		0090		000	d	DDS	00000	02	30	SN	000			
O		0090	2050	000			00010	42	10	SN	097	02		
S		0090	2050	000			00000	00	00		000			
C		0090		000	a	FFA	00010	41	70	SN	000			
C		0090		000	b	FFB	00000	00	40	SN	000			
O		0090	5137	000			00000	40	70	SN	097	02		
S		0090	5137	000			00000	00	00		000			
C		0090		000	a	FFH	00000	12	60	SN	000			
C		0090		000	b	FFI	00000	01	40	SN	000			
C		0090		000	c	FFL	00000	04	90	SN	000			
C		0090		000	d	FFM	00000	01	20	SN	000			
C		0090		000	e	FFN	00000	20	60	SN	000			

Atto di aggiornamento non conforme all'art. 1, comma 8, del decreto ministeriale n. 701/1994 per le particelle:

AAA – AAB – AAC – AAD – AAE – AAF – AAG – AAH – AAI – AAL – AAM – AAN – AAO – AAP – AAQ – AAR – AAS – AA

U – AAV – AAZ – BBA – BBB – BBC – BBD – BBE – BBF – BBG – BBH – BBI – BBL – BBM – BBN – BBO – BBP – BBQ

U – AAV – AAZ – BBA – BBB – BBC – BBD – BBE – BBF – BBG – BBH – BBI – BBL – BBM – BBN – BBO – BBP – BBQ

Informazioni Complementari

Ufficio provinciale di: LECCO
 Protocollo n:
 Data :
 Codice file PREGEO: 81 . 356 . 145

Pag. 15 di 72

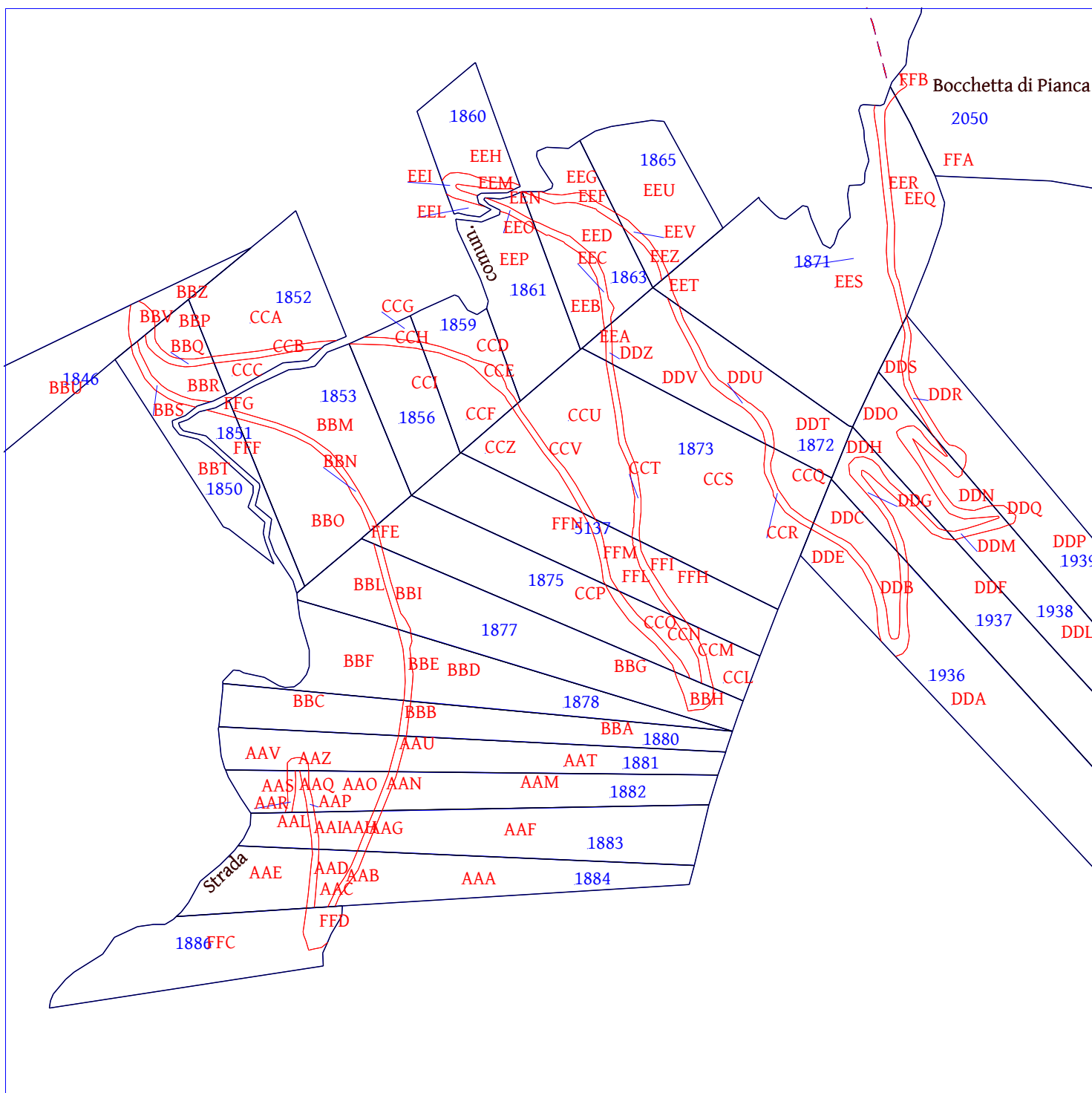
Dati generali del tipo

Comune:	INTROBIO	Sez. Censuaria:	
Foglio:	0090	Particelle:	1846, 1850, 1851, 1852, 1853. .
Tecnico:	SACCHI DIEGO	Qualifica:	GEOMETRA
Provincia:	LECCO	N. iscrizione:	634

Proposta di aggiornamento cartografico: Rappresentazione grafica

I punti di appoggio e le nuove linee da introdurre in mappa sono descritte nel LIBRETTO DELLE MISURE

Scala 1 : 2500



Ufficio provinciale di: LECCO

Protocollo n:

Data :

Codice file PREGEO: 81 . 356 . 145

Pag. 16 di 72

Dati generali del tipo

Comune:	INTROBIO	Sez. Censuaria:	
Foglio:	0090	Particelle:	1846, 1850, 1851, 1852, 1853. .
Tecnico:	SACCHI DIEGO	Qualifica:	GEOMETRA
Provincia:	LECCO	N. iscrizione:	634

Proposta di aggiornamento cartografico: Rappresentazione alfa-numerica

Estratto di mappa

Rilasciato dall'UP di LECCO

Protocollo: LC0003043/2023 Data: 18/01/2023 Codice Riscontro: 77924092550940

8|1%|5092389.347|1536247.510|
8|2%|5092362.496|1536214.771|
8|3%|5092288.088|1536263.146|
8|4%|5092287.088|1536265.416|
8|5%|5092271.610|1536285.517|
8|6%|5092281.359|1536281.657|
8|7%|5092285.269|1536280.716|
8|8%|5092289.999|1536281.466|
8|9%|5092296.689|1536273.946|
8|10%|5092303.039|1536276.175|
8|11%|5092306.209|1536276.315|
8|12%|5092322.538|1536258.274|
8|13%|5092327.108|1536251.844|
8|14%|5092328.948|1536243.574|
8|15%|5092332.677|1536240.573|
8|16%|5092335.227|1536240.283|
8|17%|5092337.547|1536246.083|
8|18%|5092341.718|1536251.183|
8|19%|5092344.128|1536258.423|
8|20%|5092346.989|1536264.423|
8|21%|5092421.058|1536485.466|
8|22%|5092394.517|1536454.355|
8|23%|5092333.149|1536541.519|
8|24%|5092332.569|1536543.249|
8|25%|5092357.068|1536554.689|
8|26%|5092381.979|1536567.489|
8|27%|5092405.899|1536576.989|
8|28%|5092422.698|1536582.839|
8|29%|5092432.319|1536584.269|
8|30%|5092444.369|1536579.918|
8|31%|5092467.589|1536568.989|
8|32%|5092483.969|1536560.008|
8|33%|5092476.169|1536557.228|
8|34%|5092475.479|1536555.508|
8|35%|5092476.148|1536547.937|
8|36%|5092475.518|1536546.837|
8|37%|5092473.549|1536546.108|
8|38%|5092464.858|1536548.358|
8|39%|5092460.249|1536548.617|
8|40%|5092450.939|1536550.538|
8|41%|5092445.799|1536548.818|
8|42%|5092441.308|1536548.568|
8|43%|5092440.319|1536546.957|
8|44%|5092439.999|1536541.868|
8|45%|5092435.688|1536541.027|
8|46%|5092425.868|1536542.368|
8|47%|5092420.078|1536536.967|
8|48%|5092413.978|1536535.097|
8|49%|5092412.068|1536533.267|
8|50%|5092413.908|1536530.017|
8|51%|5092418.559|1536527.738|

Ufficio provinciale di: LECCO

Protocollo n:

Data :

Codice file PREGEO: 81 . 356 . 145

Pag. 17 di 72

Dati generali del tipo

Comune:	INTROBIO	Sez. Censuaria:	
Foglio:	0090	Particelle:	1846, 1850, 1851, 1852, 1853. .
Tecnico:	SACCHI DIEGO	Qualifica:	GEOMETRA
Provincia:	LECCO	N. iscrizione:	634

Proposta di aggiornamento cartografico:**Rappresentazione alfa-numerica**

8|52%|5092425.438|1536524.857|
8|53%|5092430.538|1536523.327|
8|54%|5092431.088|1536520.997|
8|55%|5092425.048|1536513.557|
8|56%|5092425.628|1536510.807|
8|57%|5092426.898|1536509.087|
8|58%|5092433.628|1536502.106|
8|59%|5092434.788|1536501.536|
8|69%|5092329.967|1536104.171|
8|70%|5092387.025|1536222.130|
8|71%|5092412.169|1536275.160|
8|72%|5092423.310|1536288.669|
8|75%|5092494.714|1536375.240|
8|76%|5092439.434|1536395.362|
8|88%|5092204.318|1536715.730|
8|158%|5092282.628|1536111.115|
8|159%|5092277.768|1536112.375|
8|160%|5092317.002|1536160.103|
8|161%|5092343.044|1536191.412|
8|162%|5092411.559|1536274.420|
8|163%|5092331.738|1536111.201|
8|164%|5092329.177|1536112.461|
8|165%|5092330.318|1536114.821|
8|166%|5092332.878|1536113.551|
8|167%|5092344.025|1536395.236|
8|168%|5092321.134|1536368.816|
8|169%|5092251.177|1536510.080|
8|170%|5092275.329|1536519.930|
8|171%|5092309.328|1536533.779|
8|172%|5092309.719|1536533.939|
8|173%|5092337.428|1536480.058|
8|174%|5092367.576|1536422.825|
8|175%|5092366.936|1536422.065|
8|176%|5092230.498|1536502.090|
8|181%|5092043.638|1536736.317|
8|182%|5092118.679|1536666.799|
8|183%|5092168.419|1536620.551|
8|195%|5092486.009|1536560.748|
8|196%|5092441.969|1536631.501|
8|197%|5092435.808|1536668.242|
8|198%|5092428.718|1536710.113|
8|199%|5092422.888|1536740.334|
8|200%|5092418.507|1536756.885|
8|201%|5092411.047|1536780.365|
8|202%|5092398.746|1536810.935|
8|203%|5092389.656|1536831.436|
8|204%|5092387.995|1536833.936|
8|205%|5092392.916|1536843.017|
8|206%|5092400.404|1536853.837|
8|207%|5092403.924|1536857.207|
8|208%|5092410.965|1536860.207|
8|209%|5092415.554|1536860.848|
8|210%|5092439.794|1536860.098|
8|211%|5092446.585|1536861.269|
8|212%|5092458.624|1536869.159|
8|213%|5092474.964|1536871.271|

Ufficio provinciale di: LECCO

Protocollo n:

Data :

Codice file PREGEO: 81 . 356 . 145

Pag. 18 di 72

Dati generali del tipo

Comune:	INTROBIO	Sez. Censuaria:	
Foglio:	0090	Particelle:	1846, 1850, 1851, 1852, 1853. .
Tecnico:	SACCHI DIEGO	Qualifica:	GEOMETRA
Provincia:	LECCO	N. iscrizione:	634

Proposta di aggiornamento cartografico:**Rappresentazione alfa-numerica**

8|214%|5092484.254|1536874.521|
8|215%|5092494.593|1536878.501|
8|216%|5092513.193|1536881.702|
8|217%|5092526.193|1536886.443|
8|218%|5092542.623|1536894.144|
8|219%|5092554.353|1536893.214|
8|220%|5092564.853|1536893.485|
8|221%|5092595.372|1536906.437|
8|222%|5092602.662|1536907.238|
8|223%|5092619.722|1536899.978|
8|224%|5092626.372|1536901.478|
8|225%|5092631.272|1536903.939|
8|226%|5092637.262|1536909.029|
8|227%|5092641.362|1536914.331|
8|228%|5092642.651|1536918.851|
8|229%|5092642.481|1536935.832|
8|230%|5092644.310|1536940.762|
8|231%|5092648.280|1536945.593|
8|232%|5092653.251|1536949.193|
8|233%|5092658.920|1536949.964|
8|234%|5092678.130|1536945.844|
8|235%|5092686.380|1536946.795|
8|236%|5092698.190|1536954.386|
8|237%|5092709.439|1536957.127|
8|238%|5092712.629|1536961.387|
8|239%|5092718.009|1536975.729|
8|240%|5092724.148|1536988.820|
8|241%|5092727.257|1536999.102|
8|242%|5092734.357|1537009.523|
8|243%|5092740.076|1537015.414|
8|244%|5092745.036|1537018.284|
8|245%|5092759.645|1537022.715|
8|246%|5092762.995|1537025.266|
8|247%|5092767.325|1537033.917|
8|248%|5092771.244|1537038.578|
8|249%|5092775.744|1537041.518|
8|250%|5092781.565|1537043.138|
8|251%|5092801.934|1537045.280|
8|252%|5092806.024|1537046.850|
8|253%|5092814.684|1537052.642|
8|254%|5092828.553|1537066.254|
8|255%|5092828.873|1537063.104|
8|256%|5092829.353|1537058.653|
8|257%|5092830.564|1537056.893|
8|258%|5092832.733|1537059.714|
8|259%|5092832.872|1537064.114|
8|260%|5092833.412|1537066.334|
8|261%|5092834.973|1537066.445|
8|262%|5092836.313|1537060.844|
8|263%|5092837.543|1537058.744|
8|264%|5092840.814|1537058.904|
8|265%|5092842.573|1537061.434|
8|266%|5092844.993|1537067.005|
8|267%|5092849.073|1537065.686|
8|268%|5092852.792|1537068.746|
8|269%|5092854.453|1537068.106|

Ufficio provinciale di: LECCO

Protocollo n:

Data :

Codice file PREGEO: 81 . 356 . 145

Pag. 19 di 72

Dati generali del tipo

Comune:	INTROBIO	Sez. Censuaria:	
Foglio:	0090	Particelle:	1846, 1850, 1851, 1852, 1853. .
Tecnico:	SACCHI DIEGO	Qualifica:	GEOMETRA
Provincia:	LECCO	N. iscrizione:	634

Proposta di aggiornamento cartografico:**Rappresentazione alfa-numerica**

8|270%|5092854.733|1537065.706|
8|271%|5092852.873|1537060.785|
8|272%|5092849.893|1537056.615|
8|273%|5092840.814|1537048.173|
8|274%|5092831.915|1537040.392|
8|275%|5092826.805|1537027.450|
8|276%|5092818.956|1537009.888|
8|277%|5092813.097|1537002.567|
8|278%|5092811.667|1536996.416|
8|279%|5092808.688|1536986.845|
8|280%|5092810.448|1536976.014|
8|281%|5092808.869|1536967.583|
8|282%|5092808.739|1536962.893|
8|283%|5092812.070|1536954.802|
8|284%|5092816.520|1536943.512|
8|285%|5092817.981|1536933.781|
8|286%|5092817.751|1536925.190|
8|287%|5092813.382|1536891.996|
8|288%|5092813.833|1536886.706|
8|289%|5092816.234|1536879.286|
8|290%|5092823.134|1536864.574|
8|291%|5092824.564|1536860.153|
8|292%|5092824.774|1536855.684|
8|293%|5092820.585|1536840.792|
8|294%|5092817.806|1536829.170|
8|295%|5092815.916|1536824.840|
8|296%|5092811.075|1536819.959|
8|297%|5092804.765|1536816.629|
8|298%|5092797.536|1536814.148|
8|299%|5092794.186|1536812.068|
8|300%|5092789.476|1536805.267|
8|301%|5092784.926|1536802.047|
8|302%|5092776.576|1536790.676|
8|303%|5092770.377|1536785.275|
8|304%|5092764.167|1536781.054|
8|305%|5092751.287|1536771.143|
8|306%|5092736.837|1536761.342|
8|307%|5092717.628|1536752.261|
8|308%|5092712.157|1536751.131|
8|309%|5092707.228|1536748.550|
8|310%|5092693.958|1536735.689|
8|311%|5092691.198|1536732.499|
8|312%|5092674.838|1536723.708|
8|313%|5092672.298|1536720.498|
8|314%|5092663.839|1536698.686|
8|315%|5092657.148|1536683.675|
8|316%|5092650.258|1536671.584|
8|317%|5092645.679|1536664.363|
8|318%|5092637.148|1536654.952|
8|319%|5092630.659|1536649.762|
8|320%|5092607.379|1536635.681|
8|321%|5092600.098|1536630.551|
8|322%|5092597.259|1536627.811|
8|323%|5092591.349|1536620.510|
8|324%|5092586.279|1536613.910|
8|325%|5092579.319|1536606.750|

Ufficio provinciale di: LECCO

Protocollo n:

Data :

Codice file PREGEO: 81 . 356 . 145

Pag. 20 di 72

Dati generali del tipo

Comune:	INTROBIO	Sez. Censuaria:	
Foglio:	0090	Particelle:	1846, 1850, 1851, 1852, 1853. .
Tecnico:	SACCHI DIEGO	Qualifica:	GEOMETRA
Provincia:	LECCO	N. iscrizione:	634

Proposta di aggiornamento cartografico:**Rappresentazione alfa-numerica**

8|326%|5092566.099|1536594.839|
8|327%|5092554.068|1536585.559|
8|328%|5092544.008|1536578.868|
8|329%|5092538.059|1536575.968|
8|330%|5092516.789|1536573.738|
8|331%|5092504.659|1536568.358|
8|332%|5092493.739|1536566.908|
8|333%|5092067.297|1536752.717|
8|334%|5092137.248|1536690.099|
8|335%|5092086.837|1536766.267|
8|336%|5092173.479|1536688.100|
8|337%|5092229.069|1536637.050|
8|338%|5092425.013|1536366.562|
8|339%|5092420.284|1536367.312|
8|340%|5092398.344|1536377.483|
8|341%|5092388.535|1536381.074|
8|342%|5092385.304|1536380.284|
8|343%|5092437.285|1536396.032|
8|344%|5092434.964|1536390.692|
8|345%|5092434.105|1536386.242|
8|346%|5092434.454|1536379.422|
8|347%|5092433.705|1536379.122|
8|348%|5092431.605|1536381.182|
8|349%|5092428.964|1536386.202|
8|350%|5092427.114|1536385.993|
8|351%|5092423.804|1536377.902|
8|352%|5092098.241|1536307.207|
8|353%|5092092.411|1536307.397|
8|355%|5092128.907|1536470.622|
8|356%|5092119.241|1536316.095|
8|357%|5092114.761|1536315.766|
8|358%|5092106.851|1536311.086|
8|359%|5092473.063|1536349.219|
8|360%|5092427.174|1536365.702|
8|361%|5092427.854|1536367.572|
8|362%|5092426.864|1536371.432|
8|363%|5092425.964|1536377.382|
8|364%|5092429.194|1536382.292|
8|365%|5092432.104|1536376.812|
8|366%|5092435.364|1536375.962|
8|367%|5092436.544|1536377.872|
8|368%|5092436.664|1536389.502|
8|369%|5092439.115|1536394.112|
8|370%|5092216.088|1536262.741|
8|371%|5092198.958|1536260.912|
8|372%|5092187.877|1536486.781|
8|373%|5092188.907|1536487.121|
8|374%|5092196.988|1536489.851|
8|375%|5092218.208|1536262.710|
8|376%|5092258.630|1536295.668|
8|377%|5092255.620|1536296.068|
8|378%|5092245.542|1536330.409|
8|379%|5092205.158|1536492.600|
8|380%|5092210.507|1536494.610|
8|381%|5092282.792|1536324.537|
8|382%|5092261.660|1536299.298|

Ufficio provinciale di: LECCO

Protocollo n:

Data :

Codice file PREGEO: 81 . 356 . 145

Pag. 21 di 72

Dati generali del tipo

Comune:	INTROBIO	Sez. Censuaria:	
Foglio:	0090	Particelle:	1846, 1850, 1851, 1852, 1853. .
Tecnico:	SACCHI DIEGO	Qualifica:	GEOMETRA
Provincia:	LECCO	N. iscrizione:	634

Proposta di aggiornamento cartografico:**Rappresentazione alfa-numerica**

8|405%|5092179.838|1536263.903|
8|406%|5092176.559|1536265.353|
8|407%|5092167.279|1536270.793|
8|408%|5092160.629|1536275.194|
8|409%|5092164.277|1536479.361|
8|410%|5092177.428|1536483.351|
8|411%|5092212.169|1536678.830|
8|412%|5092099.297|1536774.898|
8|413%|5092099.647|1536775.137|
8|414%|5092117.437|1536788.228|
8|415%|5092437.236|1536405.852|
8|416%|5092459.915|1536421.802|
8|417%|5092456.646|1536416.733|
8|418%|5092456.945|1536407.082|
8|419%|5092455.275|1536402.842|
8|420%|5092453.005|1536402.472|
8|421%|5092449.395|1536404.062|
8|422%|5092440.435|1536409.692|
8|423%|5092438.905|1536409.363|
8|424%|5092384.443|1536350.943|
8|425%|5092382.153|1536346.183|
8|426%|5092353.274|1536357.054|
8|427%|5092320.794|1536368.426|
8|428%|5092382.434|1536375.904|
8|429%|5092384.524|1536371.843|
8|430%|5092390.533|1536367.793|
8|431%|5092391.223|1536366.083|
8|444%|5092464.405|1536428.753|
8|445%|5092468.467|1536459.154|
8|446%|5092468.947|1536453.824|
8|447%|5092466.266|1536435.763|
8|448%|5092360.970|1536289.623|
8|449%|5092362.100|1536300.423|
8|450%|5092368.711|1536307.972|
8|451%|5092372.692|1536317.823|
8|452%|5092428.790|1536295.369|
8|454%|5092347.719|1536271.263|
8|455%|5092344.288|1536265.483|
8|456%|5092283.412|1536325.267|
8|457%|5092301.993|1536346.727|
8|458%|5092369.631|1536319.013|
8|459%|5092365.761|1536309.283|
8|460%|5092359.521|1536303.833|
8|461%|5092358.171|1536296.943|
8|462%|5092357.930|1536292.263|
8|463%|5092351.070|1536277.293|
8|464%|5092375.753|1536332.903|
8|465%|5092116.657|1536244.256|
8|466%|5092114.607|1536242.037|
8|467%|5092130.907|1536471.123|
8|468%|5092137.287|1536472.692|
8|469%|5092146.019|1536269.555|
8|470%|5092143.959|1536268.005|
8|471%|5092137.438|1536261.545|
8|472%|5092130.218|1536252.826|
8|473%|5092120.887|1536247.586|

Ufficio provinciale di: LECCO

Protocollo n:

Data :

Codice file PREGEO: 81 . 356 . 145

Pag. 22 di 72

Dati generali del tipo

Comune:	INTROBIO	Sez. Censuaria:	
Foglio:	0090	Particelle:	1846, 1850, 1851, 1852, 1853. .
Tecnico:	SACCHI DIEGO	Qualifica:	GEOMETRA
Provincia:	LECCO	N. iscrizione:	634

Proposta di aggiornamento cartografico:**Rappresentazione alfa-numerica**

8|474%|5092219.378|1536262.690|
8|475%|5092247.811|1536297.118|
8|476%|5092233.200|1536301.360|
8|477%|5092225.881|1536301.290|
8|478%|5092222.190|1536300.111|
8|479%|5092218.850|1536297.291|
8|480%|5092216.840|1536294.601|
8|481%|5092216.640|1536290.411|
8|482%|5092217.290|1536287.740|
8|483%|5092220.920|1536281.340|
8|484%|5092222.949|1536272.010|
8|485%|5092224.129|1536270.190|
8|486%|5092224.409|1536267.480|
8|487%|5092334.357|1536243.103|
8|488%|5092332.327|1536243.774|
8|489%|5092330.887|1536245.194|
8|490%|5092328.428|1536255.354|
8|491%|5092321.829|1536262.424|
8|492%|5092307.359|1536279.006|
8|493%|5092305.740|1536279.316|
8|494%|5092297.509|1536277.156|
8|495%|5092291.469|1536284.496|
8|496%|5092283.409|1536283.337|
8|497%|5092276.429|1536285.797|
8|498%|5092271.542|1536289.064|
8|499%|5092264.041|1536294.078|
8|500%|5092259.121|1536295.598|
8|501%|5092341.098|1536259.533|
8|502%|5092339.338|1536252.243|
8|503%|5092335.767|1536247.203|
8|504%|5092149.358|1536272.054|
8|505%|5092155.320|1536275.034|
8|506%|5092077.064|1536185.991|
8|507%|5092073.823|1536185.481|
8|508%|5092113.397|1536240.717|
8|509%|5092111.147|1536237.127|
8|510%|5092111.157|1536231.987|
8|511%|5092109.976|1536224.718|
8|512%|5092105.186|1536214.498|
8|513%|5092097.895|1536209.328|
8|514%|5092089.734|1536196.519|
8|515%|5092086.464|1536192.669|
8|516%|5092079.963|1536187.350|
8|517%|5092198.238|1536260.831|
8|518%|5092186.099|1536262.093|
8|519%|5092180.849|1536263.452|
8|531L|5092536.468|1536546.097|
8|532L|5092533.339|1536544.346|
8|533L|5092512.088|1536552.387|
8|534L|5092486.329|1536558.658|
8|535S|5092331.598|1536114.186|26.386|14|
8|521T|5092398.235|1536385.363|2.010|comun. |
8|522T|5092523.298|1536581.528|1.453|di |
8|523T|5092687.497|1536738.990|0.780|Daccio|
8|524T|5092711.380|1536955.756|0.615|del' |
8|525T|5092477.704|1536869.721|1.208|Valle|

Ufficio provinciale di: LECCO

Protocollo n:

Data :

Codice file PREGEO: 81 . 356 . 145

Pag. 23 di 72

Dati generali del tipo

Comune:	INTROBIO	Sez. Censuaria:	
Foglio:	0090	Particelle:	1846, 1850, 1851, 1852, 1853. .
Tecnico:	SACCHI DIEGO	Qualifica:	GEOMETRA
Provincia:	LECCO	N. iscrizione:	634

Proposta di aggiornamento cartografico: Rappresentazione alfa-numerica

8|526T|5092409.557|1536790.366|5.883|Corvatto|
8|527T|5092427.798|1536727.324|6.083|del|
8|528T|5092440.799|1536652.742|6.107|Canale|
8|529T|5092481.869|1536579.008|0.000|Bocchetta di Pianca|
8|530T|5092124.418|1536257.056|0.741|Strada|
7|6|427%|457%|176%|169%|168%|427%|NC|5137|5137|4017|
7|142|195%|32%|31%|30%|196%|197%|198%|199%|200%|201%|NC|2050|2050|106480|
7|0|202%|203%|204%|205%|206%|207%|208%|209%|210%|211%|NC|
7|0|212%|213%|214%|215%|216%|217%|218%|219%|220%|221%|NC|
7|0|222%|223%|224%|225%|226%|227%|228%|229%|230%|231%|NC|
7|0|232%|233%|234%|235%|236%|237%|238%|239%|240%|241%|NC|
7|0|242%|243%|244%|245%|246%|247%|248%|249%|250%|251%|NC|
7|0|252%|253%|254%|255%|256%|257%|258%|259%|260%|261%|NC|
7|0|262%|263%|264%|265%|266%|267%|268%|269%|270%|271%|NC|
7|0|272%|273%|274%|275%|276%|277%|278%|279%|280%|281%|NC|
7|0|282%|283%|284%|285%|286%|287%|288%|289%|290%|291%|NC|
7|0|292%|293%|294%|295%|296%|297%|298%|299%|300%|301%|NC|
7|0|302%|303%|304%|305%|306%|307%|308%|309%|310%|311%|NC|
7|0|312%|313%|314%|315%|316%|317%|318%|319%|320%|321%|NC|
7|0|322%|323%|324%|325%|326%|327%|328%|329%|330%|331%|NC|
7|0|332%|195%|NC|
7|8|26%|25%|411%|412%|413%|414%|88%|26%|NC|1939|1939|8111|
7|8|25%|24%|337%|336%|335%|412%|411%|25%|NC|1938|1938|6645|
7|9|172%|171%|334%|333%|335%|336%|337%|24%|172%|NC|1937|1937|7477|
7|8|171%|170%|183%|182%|181%|333%|334%|171%|NC|1936|1936|9841|
7|18|506%|507%|353%|352%|358%|357%|356%|466%|508%|509%|NC|1886|1886|3271|
7|0|510%|511%|512%|513%|514%|515%|516%|506%|NC|
7|12|465%|466%|356%|355%|467%|468%|469%|470%|471%|472%|NC|1884|1884|4278|
7|0|473%|465%|NC|
7|7|504%|469%|468%|409%|408%|505%|504%|NC|1883|1883|4235|
7|7|405%|406%|407%|408%|409%|410%|405%|NC|1882|1882|3436|
7|8|371%|517%|518%|519%|405%|410%|372%|371%|NC|1881|1881|3303|
7|7|370%|371%|372%|373%|374%|375%|370%|NC|1880|1880|3249|
7|18|474%|375%|374%|378%|377%|475%|476%|477%|478%|479%|NC|1878|1878|3967|
7|0|480%|481%|482%|483%|484%|485%|486%|474%|NC|
7|9|376%|377%|378%|374%|379%|380%|381%|382%|376%|NC|1877|1877|4806|
7|6|457%|456%|381%|380%|176%|457%|NC|1875|1875|4255|
7|10|167%|168%|169%|170%|171%|172%|173%|174%|175%|167%|NC|1873|1873|9098|
7|7|22%|174%|173%|172%|24%|23%|22%|NC|1872|1872|3704|
7|40|21%|22%|23%|24%|25%|26%|27%|28%|29%|30%|NC|1871|1871|8507|
7|0|31%|32%|33%|34%|35%|36%|37%|38%|39%|40%|NC|
7|0|41%|42%|43%|44%|45%|46%|47%|48%|49%|50%|NC|
7|0|51%|52%|53%|54%|55%|56%|57%|58%|59%|21%|NC|
7|8|444%|416%|22%|21%|445%|446%|447%|444%|NC|1865|1865|2527|
7|14|415%|343%|175%|174%|22%|416%|417%|418%|419%|420%|NC|1863|1863|2733|
7|0|421%|422%|423%|415%|NC|
7|17|338%|339%|340%|341%|342%|167%|175%|343%|344%|345%|NC|1861|1861|2539|
7|0|346%|347%|348%|349%|350%|351%|338%|NC|
7|14|359%|360%|361%|362%|363%|364%|365%|366%|367%|368%|NC|1860|1860|1735|
7|0|369%|76%|75%|359%|NC|
7|12|424%|425%|426%|427%|168%|167%|342%|428%|429%|430%|NC|1859|1859|1883|
7|0|431%|424%|NC|
7|7|464%|458%|457%|427%|426%|425%|464%|NC|1856|1856|1976|
7|13|454%|455%|382%|381%|456%|457%|458%|459%|460%|461%|NC|1853|1853|4819|
7|0|462%|463%|454%|NC|
7|11|1%|20%|448%|449%|450%|451%|452%|72%|71%|162%|NC|1852|1852|3115|

Ufficio provinciale di: LECCO

Protocollo n:

Data:

Codice file PREGEO: 81.356.145

Pag. 24 di 72

Dati generali del tipo

Comune:	INTROBIO	Sez. Censuaria:	
Foglio:	0090	Particelle:	1846, 1850, 1851, 1852, 1853. .
Tecnico:	SACCHI DIEGO	Qualifica:	GEOMETRA
Provincia:	LECCO	N. iscrizione:	634

Proposta di aggiornamento cartografico:
Rappresentazione alfa-numerica

7|0|1%|NC|
 7|21|487%|488%|489%|490%|491%|492%|493%|494%|495%|496%|NC|1851|1851|722|
 7|0|497%|498%|499%|500%|376%|382%|455%|501%|502%|503%|NC|
 7|0|487%|NC|
 7|21|1%|2%|3%|4%|5%|6%|7%|8%|9%|10%|NC|1850|1850|2466|
 7|0|11%|12%|13%|14%|15%|16%|17%|18%|19%|20%|NC|
 7|0|1%|NC|
 7|11|69%|158%|159%|160%|161%|2%|1%|162%|71%|70%|NC|1846|1846|4844|
 7|0|69%|NC|
 7|5|163%|164%|165%|166%|163%|NC|1846+|1846+|7|
 7|2|531L|532L|NT|
 7|2|533L|534L|NT|
 7|2|532L|533L|NT|
 6|DITTA|1845|BUZZONI, DAVIDE, BELLANO (LC), 03/10/1974|BZZDVD74R03A745E|Enfiteusi per 1/3|
 6|DITTA|1845|BUZZONI, EMANUELE, BELLANO (LC), 12/03/1972|BZZMNL72C12A745Z|Enfiteusi per 1/3|
 6|DITTA|1845|BUZZONI, LUCA, BELLANO (LC), 05/03/1977|BZZLCU77C05A745E|Enfiteusi per 1/3|
 6|DITTA|1845|COMUNE DI INTROBIO, INTROBIO (LC)|83006970137|Diritto del concedente per 1/1|
 6|DITTA|1846|BUZZONI, DAVIDE, BELLANO (LC), 03/10/1974|BZZDVD74R03A745E|Proprieta' per 1/3|
 6|DITTA|1846|BUZZONI, EMANUELE, BELLANO (LC), 12/03/1972|BZZMNL72C12A745Z|Proprieta' per 1/3|
 6|DITTA|1846|BUZZONI, LUCA, BELLANO (LC), 05/03/1977|BZZLCU77C05A745E|Proprieta' per 1/3|
 6|DITTA|1850|COMUNE DI INTROBIO, INTROBIO (LC)|83006970137|Diritto del concedente per -|
 6|DITTA|1850|PAROLI, BRUNA, LECCO (LC), 25/09/1968|PRLBRN68P65E507V|Enfiteusi per 1/1|
 6|DITTA|1851|COMUNE DI INTROBIO, INTROBIO (LC)|83006970137|Diritto del concedente per -|
 6|DITTA|1851|PAROLI, BRUNA, LECCO (LC), 25/09/1968|PRLBRN68P65E507V|Enfiteusi per 1/1|
 6|DITTA|1852|COMUNE DI INTROBIO, INTROBIO (LC)|83006970137|Diritto del concedente per -|
 6|DITTA|1852|PAROLI, BRUNA, LECCO (LC), 25/09/1968|PRLBRN68P65E507V|Enfiteusi per 1/1|
 6|DITTA|1853|COMUNE DI INTROBIO, INTROBIO (LC)|83006970137|Diritto del concedente per -|
 6|DITTA|1853|PAROLI, BRUNA, LECCO (LC), 25/09/1968|PRLBRN68P65E507V|Enfiteusi per 1/1|
 6|DITTA|1856|SCHENA, FRANCESCA, LECCO (LC), 19/09/1995|SCHFNC95P59E507R|Proprieta' per 1/1|
 6|DITTA|1857|SCHENA, STEFANO, INTROBIO (LC), 21/09/1972|SCHSFN72P21E305T|Proprieta' per 1/4|
 6|DITTA|1857|SCHENA, STEFANO, INTROBIO (LC), 21/09/1972|SCHSFN72P21E305T|Proprieta' per 3/4 in regime di separazione di beni|
 6|DITTA|1858|COMUNE DI INTROBIO, INTROBIO (LC)|83006970137|Diritto del concedente per 1/1|
 6|DITTA|1858|TANTARDINI, GUIDO, INTROBIO (LC), 17/03/1936|TNTGDU36C17E305E|Enfiteusi per 1/3|
 6|DITTA|1858|TANTARDINI, MADDALENA ANASTASIA, LECCO (LC), 13/01/1966|TNTMDL66A53E507J|Enfiteusi per 2/3 in regime di separazione di beni|
 6|DITTA|1859|COMUNE DI INTROBIO, INTROBIO (LC)|83006970137|Diritto del concedente per 1/1|
 6|DITTA|1859|TANTARDINI, GUIDO, INTROBIO (LC), 17/03/1936|TNTGDU36C17E305E|Enfiteusi per 1/3|
 6|DITTA|1859|TANTARDINI, MADDALENA ANASTASIA, LECCO (LC), 13/01/1966|TNTMDL66A53E507J|Enfiteusi per 2/3 in regime di separazione di beni|
 6|DITTA|1860|TANTARDINI, ANTONIETTA, INTROBIO (LC), 23/04/1945|TNTNNT45D63E305V|Usufrutto per 1/3|
 6|DITTA|1860|TANTARDINI, GUIDO, INTROBIO (LC), 17/03/1936|TNTGDU36C17E305E|Proprieta' per 1/3|
 6|DITTA|1860|TANTARDINI, MADDALENA ANASTASIA, LECCO (LC), 13/01/1966|TNTMDL66A53E507J|Nuda proprieta' per 1/3 in regime di separazione di beni|
 6|DITTA|1860|TANTARDINI, MADDALENA ANASTASIA, LECCO (LC), 13/01/1966|TNTMDL66A53E507J|Proprieta' per 1/3 in regime di separazione di beni|
 6|DITTA|1861|TANTARDINI, ANTONIETTA, INTROBIO (LC), 23/04/1945|TNTNNT45D63E305V|Usufrutto per 1/3|
 6|DITTA|1861|TANTARDINI, GUIDO, INTROBIO (LC), 17/03/1936|TNTGDU36C17E305E|Proprieta' per 1/3|
 6|DITTA|1861|TANTARDINI, MADDALENA ANASTASIA, LECCO (LC), 13/01/1966|TNTMDL66A53E507J|Nuda proprieta' per 1/3 in regime di separazione di beni|
 6|DITTA|1861|TANTARDINI, MADDALENA ANASTASIA, LECCO (LC), 13/01/1966|TNTMDL66A53E507J|Proprieta' per 1/3 in regime di separazione di beni|
 6|DITTA|1862|COMUNE DI INTROBIO, INTROBIO (LC)|83006970137|Diritto del concedente per 1/1|
 6|DITTA|1862|GANASSA, ANNAMARIA, CASTANO PRIMO (MI), 17/05/1955|GNSNMR55E57C052U|Enfiteusi per 1/2|
 6|DITTA|1862|GANASSA, GIUSEPPINA, CASTANO PRIMO (MI), 16/05/1948|GNSGPP48E56C052T|Enfiteusi per 1/2|
 6|DITTA|1863|COMUNE DI INTROBIO, INTROBIO (LC)|83006970137|Diritto del concedente per 1/1|
 6|DITTA|1863|GANASSA, ANNAMARIA, CASTANO PRIMO (MI), 17/05/1955|GNSNMR55E57C052U|Enfiteusi per 1/2|
 6|DITTA|1863|GANASSA, GIUSEPPINA, CASTANO PRIMO (MI), 16/05/1948|GNSGPP48E56C052T|Enfiteusi per 1/2|
 6|DITTA|1865|COMUNE DI INTROBIO, INTROBIO (LC)|83006970137|Diritto del concedente per 1/1|
 6|DITTA|1865|OSSOLA, LUIGI, LECCO (LC), 01/08/1976|SSLLGU76M01E507Z|Enfiteusi per 1/1|
 6|DITTA|1868|ARRIGONI, CARLO, BUSTO ARSIZIO (VA), 17/02/1935|RRGCRL35B17B300W|Proprieta' per 1000/1000|
 6|DITTA|1870|BUZZONI, REMO, INTROBIO (LC), 23/05/1941|BZZRME41E23E305J|Livellario per -|
 6|DITTA|1870|BUZZONI, RINALDO, INTROBIO (LC), 05/11/1942|BZZRLD42S05E305C|Livellario per -|

Ufficio provinciale di: LECCO

Protocollo n:

Data:

Codice file PREGEO: 81.356.145

Pag. 25 di 72

Dati generali del tipo

Comune:	INTROBIO	Sez. Censuaria:	
Foglio:	0090	Particelle:	1846,1850,1851,1852,1853..
Tecnico:	SACCHI DIEGO	Qualifica:	GEOMETRA
Provincia:	LECCO	N. iscrizione:	634

Proposta di aggiornamento cartografico:
Rappresentazione alfa-numerica

6|DITTA|1870|COMUNE D INTROBIO, -|-|Diritto del concedente per -|

6|DITTA|1871|BUZZONI, REMO, INTROBIO (LC), 23/05/1941|BZZRME41E23E305J|Livellario per -|

6|DITTA|1871|BUZZONI, RINALDO, INTROBIO (LC), 05/11/1942|BZZRLD42S05E305C|Livellario per -|

6|DITTA|1871|COMUNE D INTROBIO, -|-|Diritto del concedente per -|

6|DITTA|1872|ARTUSI, ABRAMINA, INTROBIO (LC), 26/09/1956|RTSBMN56P66E305I|Proprieta' per 7/21|

6|DITTA|1872|BARERA, ALFREDO, BUSTO ARSIZIO (VA), 13/03/1957|BRRLRD57C13B300L|Proprieta' per 2/126|

6|DITTA|1872|BARERA, CRISTINA MARGHERITA, NOVARA (NO), 27/09/1966|BRRRST66P67F952L|Proprieta' per 2/126|

6|DITTA|1872|BARERA, GIAN ANTONIO, BUSTO ARSIZIO (VA), 17/09/1938|BRRGNT38P17B300L|Proprieta' per 1/63|

6|DITTA|1872|BRINI, ABRAMO, INTROBIO (LC), 03/01/1949|BRNBRM49A03E305E|Proprieta' per 1/21|

6|DITTA|1872|BRINI, ANTONIO, INTROBIO (LC), 23/01/1947|BRNNNT47A23E305X|Proprieta' per 1/21|

6|DITTA|1872|BRINI, CATERINA, INTROBIO (LC), 13/03/1950|BRNCRN50C53E305K|Proprieta' per 1/21|

6|DITTA|1872|BRINI, FABIO, INTROBIO (LC), 14/03/1962|BRNFBA62C14E305U|Proprieta' per 1/21|

6|DITTA|1872|BRINI, GIUSEPPINA, INTROBIO (LC), 28/12/1944|BRNGPP44T68E305H|Proprieta' per 1/21|

6|DITTA|1872|BRINI, LUIGIA, INTROBIO (LC), 27/01/1955|BRNLGU55A67E305T|Proprieta' per 1/21|

6|DITTA|1872|BRINI, OLGA, INTROBIO (LC), 09/06/1952|BRNLG052H49E305C|Proprieta' per 1/21|

6|DITTA|1872|VALSECCHI, ARNALDO, INTROBIO (LC), 30/09/1941|VLSRLD41P30E305U|Proprieta' per 1/21|

6|DITTA|1872|VALSECCHI, CARLO, INTROBIO (LC), 02/09/1936|VLSRCL36P02E305V|Proprieta' per 1/21|

6|DITTA|1872|VALSECCHI, CATERINA, INTROBIO (LC), 30/09/1941|VLSRCL41P70E305X|Proprieta' per 1/21|

6|DITTA|1872|VALSECCHI, ELVIRA, INTROBIO (LC), 19/01/1943|VLSLVR43A59E305E|Proprieta' per 1/21|

6|DITTA|1872|VALSECCHI, GIUSEPPINA, OLEGGIO (NO), 31/03/1947|VLSGPP47C710019K|Proprieta' per 1/21|

6|DITTA|1872|VALSECCHI, VENANZIO, INTROBIO (LC), 12/05/1938|VLSVNZ38E12E305X|Proprieta' per 1/21|

6|DITTA|1873|COMUNE DI INTROBIO, INTROBIO (LC)|83006970137|Diritto del concedente per 1/1|

6|DITTA|1873|TANTARDINI, GUIDO, INTROBIO (LC), 17/03/1936|TNTGDU36C17E305E|Enfiteusi per 1/3|

6|DITTA|1873|TANTARDINI, MADDALENA ANASTASIA, LECCO (LC), 13/01/1966|TNTMDL66A53E507J|Enfiteusi per 2/3 in regime di separazione di beni|

6|DITTA|1875|COMUNE DI INTROBBIO, -|-|Diritto del concedente per -|

6|DITTA|1875|TANTARDINI, BATTISTA, -, -|-|Livellario per -|

6|DITTA|1875|TANTARDINI, FRANCESCO, -, -|-|Livellario per -|

6|DITTA|1877|BANCOLINI, CLAUDIA, LECCO (LC), 31/03/2013|BNCCLD13C71E507Y|Proprieta' per 1/3|

6|DITTA|1877|BANCOLINI, GIULIA, LECCO (LC), 19/05/2010|BNCGLI10E59E507B|Proprieta' per 1/3|

6|DITTA|1877|TANTARDINI, CANDIDA, BELLANO (LC), 25/11/1981|TNTCDD81S65A745I|Proprieta' per 1/3|

6|DITTA|1878|COMUNE DI INTROBIO, INTROBIO (LC)|83006970137|Diritto del concedente per -|

6|DITTA|1878|PAROLI, BRUNA, LECCO (LC), 25/09/1968|PRLBRN68P65E507V|Enfiteusi per 1/1|

6|DITTA|1880|COMUNE DI INTROBIO, INTROBIO (LC)|83006970137|Diritto del concedente per -|

6|DITTA|1880|PAROLI, BRUNA, LECCO (LC), 25/09/1968|PRLBRN68P65E507V|Enfiteusi per 1/1|

6|DITTA|1881|COMUNE DI INTROBIO, INTROBIO (LC)|83006970137|Diritto del concedente per -|

6|DITTA|1881|PAROLI, BRUNA, LECCO (LC), 25/09/1968|PRLBRN68P65E507V|Enfiteusi per 1/1|

6|DITTA|1882|COMUNE DI INTROBIO, INTROBIO (LC)|83006970137|Diritto del concedente per -|

6|DITTA|1882|PAROLI, BRUNA, LECCO (LC), 25/09/1968|PRLBRN68P65E507V|Enfiteusi per 1/1|

6|DITTA|1883|ARRIGONI, ANTONIETTA FU DOMENICO, -, -|-|Livellario in parte per -|

6|DITTA|1883|ARRIGONI, FRANCESCO FU DOMENICO, -, -|-|Livellario in parte per -|

6|DITTA|1883|ARRIGONI, RINA FU DOMENICO, -, -|-|Livellario in parte per -|

6|DITTA|1883|ARRIGONI, TERESA FU CARLO, -, -|-|Livellario in parte per -|

6|DITTA|1883|ARRIGONI NERI, MARIA TERESA, INTROBIO (LC), 19/02/1939|RRGMTR39B59E305T|Livellario in parte per -|

6|DITTA|1883|ARRIGONI NERI, PASQUALINA, INTROBIO (LC), 02/07/1944|RRGPQL44L42E305S|Livellario in parte per -|

6|DITTA|1883|COMUNE D INTROBIO, -|-|Diritto del concedente per -|

6|DITTA|1883|RUPANI, TERESA FU CARLO, -, -|-|Usufruttuario parziale di livello per -|

6|DITTA|1883|VIGANO, MARIA FU FIORAVANTI, -, -|-|Usufruttuario parziale di livello per -|

6|DITTA|1884|BUZZONI, ALBERTO, LECCO (LC), 02/04/1986|BZZLRT86D02E507B|Enfiteusi per 1/2 in regime di separazione di beni|

6|DITTA|1884|COMUNE DI INTROBIO, INTROBIO (LC)|83006970137|Diritto del concedente per -|

6|DITTA|1884|O. M. N. I. OPERA NAZIONALE PER LA PROTEZIONE DELLA MATERNITA E INFANZIA, ROMA con sede in INTROBIO (LC)|-|-|Livellario per per 1/2|

6|DITTA|1886|BUZZONI, ALBERTO, LECCO (LC), 02/04/1986|BZZLRT86D02E507B|Proprieta' per 1/1 in regime di separazione di beni|

6|DITTA|1888|ARRIGONI, CARLO, BUSTO ARSIZIO (VA), 17/02/1935|RRGCRL35B17B300W|Proprieta' per 1000/1000|

6|DITTA|1934|BUZZONI, LUCIANA, LECCO (LC), 01/04/1967|BZZLNC67D41E507O|Proprieta' per 1/2|

6|DITTA|1934|BUZZONI, PIETRO, LECCO (LC), 24/11/1963|BZZPTR63S24E507N|Proprieta' per 1/2|

6|DITTA|1936|BUZZONI, LUCIANA, LECCO (LC), 01/04/1967|BZZLNC67D41E507O|Enfiteusi per 1/2|

6|DITTA|1936|BUZZONI, PIETRO, LECCO (LC), 24/11/1963|BZZPTR63S24E507N|Enfiteusi per 1/2|

Ufficio provinciale di: LECCO

Protocollo n:

Data :

Codice file PREGEO: 81 . 356 . 145

Pag. 26 di 72

Dati generali del tipo

Comune:	INTROBIO	Sez. Censuaria:	
Foglio:	0090	Particelle:	1846, 1850, 1851, 1852, 1853. .
Tecnico:	SACCHI DIEGO	Qualifica:	GEOMETRA
Provincia:	LECCO	N. iscrizione:	634

Proposta di aggiornamento cartografico: Rappresentazione alfa-numerica

6|DITTA|1936|COMUNE DI INTROBIO, INTROBIO (LC)|83006970137|Diritto del concedente per 1/1|
6|DITTA|1937|BUZZONI, LUCIANA, LECCO (LC), 01/04/1967|BZZLCN67D41E5070|Proprieta' per 1/2|
6|DITTA|1937|BUZZONI, PIETRO, LECCO (LC), 24/11/1963|BZZPTR63S24E507N|Proprieta' per 1/2|
6|DITTA|1938|BUZZONI, LUCIANA, LECCO (LC), 01/04/1967|BZZLCN67D41E5070|Enfiteusi per 1/2|
6|DITTA|1938|BUZZONI, PIETRO, LECCO (LC), 24/11/1963|BZZPTR63S24E507N|Enfiteusi per 1/2|
6|DITTA|1938|COMUNE DI INTROBIO, INTROBIO (LC)|83006970137|Diritto del concedente per 1/1|
6|DITTA|1939|BUZZONI, LUCIANA, LECCO (LC), 01/04/1967|BZZLCN67D41E5070|Proprieta' per 1/2|
6|DITTA|1939|BUZZONI, PIETRO, LECCO (LC), 24/11/1963|BZZPTR63S24E507N|Proprieta' per 1/2|
6|DITTA|2049|COMUNE DI INTROBBIO, -|-|Proprieta' per 1000/1000|
6|DITTA|2050|COMUNE DI INTROBBIO, -|-|Proprieta' per 1000/1000|
6|DITTA|5137|COMUNE DI INTROBBIO, -|-|Diritto del concedente per -|
6|DITTA|5137|TANTARDINI, BATTISTA, -, -|-|Livellario per -|
6|DITTA|5137|TANTARDINI, FRANCESCO, -, -|-|Livellario per -|
6|PARTICELLA|1845|02|BOSCO CEDUO|6190|6289|3.2|1.92|SN|
6|PARTICELLA|1846|02|BOSCO CEDUO|4700|4844|2.43|1.46|SN|
6|PARTICELLA|1850|02|BOSCO CEDUO|2380|2466|1.23|0.74|SN|
6|PARTICELLA|1851|02|BOSCO CEDUO|740|722|0.38|0.23|SN|
6|PARTICELLA|1852|02|BOSCO CEDUO|3100|3115|1.6|0.96|SN|
6|PARTICELLA|1853|02|BOSCO CEDUO|4730|4819|2.44|1.47|SN|
6|PARTICELLA|1856|02|BOSCO CEDUO|1870|1976|0.97|0.58|SN|
6|PARTICELLA|1857|02|BOSCO CEDUO|2000|1985|1.03|0.62|SN|
6|PARTICELLA|1858|02|BOSCO CEDUO|2480|2544|1.28|0.77|SN|
6|PARTICELLA|1859|02|BOSCO CEDUO|1830|1883|0.95|0.57|SN|
6|PARTICELLA|1860|02|BOSCO CEDUO|1730|1735|0.89|0.54|SN|
6|PARTICELLA|1861|02|BOSCO CEDUO|2430|2539|1.25|0.75|SN|
6|PARTICELLA|1862|02|BOSCO CEDUO|1640|1621|0.85|0.51|SN|
6|PARTICELLA|1863|02|BOSCO CEDUO|2670|2733|1.38|0.83|SN|
6|PARTICELLA|1865|02|BOSCO CEDUO|2440|2527|1.26|0.76|SN|
6|PARTICELLA|1868|02|BOSCO CEDUO|3860|3979|1.99|1.2|SN|
6|PARTICELLA|1870|02|BOSCO CEDUO|1070|1079|0.55|0.33|SN|
6|PARTICELLA|1871|02|BOSCO CEDUO|8240|8507|4.26|2.55|SN|
6|PARTICELLA|1872|02|BOSCO CEDUO|3650|3704|1.89|1.13|SN|
6|PARTICELLA|1873|02|BOSCO CEDUO|8880|9098|4.59|2.75|SN|
6|PARTICELLA|1875|02|BOSCO CEDUO|4090|4255|2.11|1.27|SN|
6|PARTICELLA|1877|02|BOSCO CEDUO|4680|4806|2.42|1.45|SN|
6|PARTICELLA|1878|02|BOSCO CEDUO|3840|3967|1.98|1.19|SN|
6|PARTICELLA|1880|02|BOSCO CEDUO|3200|3249|1.65|0.99|SN|
6|PARTICELLA|1881|02|BOSCO CEDUO|3370|3303|1.74|1.04|SN|
6|PARTICELLA|1882|02|BOSCO CEDUO|3360|3436|1.74|1.04|SN|
6|PARTICELLA|1883|02|BOSCO CEDUO|4180|4235|2.16|1.3|SN|
6|PARTICELLA|1884|02|BOSCO CEDUO|4140|4278|2.14|1.28|SN|
6|PARTICELLA|1886|01|BOSCO CEDUO|3180|3271|3.28|0.99|SN|
6|PARTICELLA|1888|02|BOSCO CEDUO|3000|2977|1.55|0.93|SN|
6|PARTICELLA|1934|02|BOSCO CEDUO|15680|15679|8.1|4.86|SN|
6|PARTICELLA|1936|02|BOSCO CEDUO|9600|9841|4.96|2.97|SN|
6|PARTICELLA|1937|02|BOSCO CEDUO|7500|7477|3.87|2.32|SN|
6|PARTICELLA|1938|02|BOSCO CEDUO|6400|6645|3.31|1.98|SN|
6|PARTICELLA|1939|02|BOSCO CEDUO|8040|8111|4.15|2.49|SN|
6|PARTICELLA|2049|01|INCOLT PROD|77770|78398|20.08|12.05|SN|
6|PARTICELLA|2050|02|BOSCO CEDUO|104210|106480|53.82|32.29|SN|
6|PARTICELLA|5137|02|BOSCO CEDUO|4070|4017|2.1|1.26|SN|
6|PFCART|PF01/9280/E305|5092278.700|1536276.157|
6|PFCART|PF03/9280/E305|5092506.319|1537227.728|
6|DISTORSIONE|2.08|
6|SCALAORIGINARIA|2000|
6|INQUADRAMENTO|5093016.852|1535741.747|0.3386666667|0.000|0.000|0.000000000|

Ufficio provinciale di: LECCO

Protocollo n:

Data :

Codice file PREGEO: 81 . 356 . 145

Pag. 27 di 72

Dati generali del tipo

Comune:	INTROBIO	Sez. Censuaria:	
Foglio:	0090	Particelle:	1846, 1850, 1851, 1852, 1853. .
Tecnico:	SACCHI DIEGO	Qualifica:	GEOMETRA
Provincia:	LECCO	N. iscrizione:	634

Proposta di aggiornamento cartografico:**Rappresentazione alfa-numerica**

Estratto di mappa aggiornato

8|531L|5092536.468|1536546.097|
8|532L|5092533.339|1536544.346|
8|533L|5092512.088|1536552.387|
8|534L|5092486.329|1536558.658|
8|521T|5092398.235|1536385.363|2.010|comun. |
8|522T|5092523.298|1536581.528|1.453|di |
8|523T|5092687.497|1536738.990|0.780|Daccio |
8|524T|5092711.380|1536955.756|0.615|dell' |
8|525T|5092477.704|1536869.721|1.208|Valle |
8|526T|5092409.557|1536790.366|5.883|Corvatto |
8|527T|5092427.798|1536727.324|6.083|del |
8|528T|5092440.799|1536652.742|6.107|Canale |
8|529T|5092481.869|1536579.008|0.000|Bocchetta di Pianca |
8|530T|5092124.418|1536257.056|0.741|Strada |
8|1514*|5092321.000|1536405.537|
8|992*|5092315.039|1536443.778|
8|2016*|5092328.214|1536294.580|
8|2006*|5092345.296|1536238.247|
8|524*|5092261.726|1536551.517|
8|701*|5092303.934|1536507.665|
8|1502*|5092264.181|1536436.002|
8|1619*|5092372.181|1536334.799|
8|1610*|5092347.531|1536387.105|
8|421*|5092287.361|1536593.940|
8|954*|5092439.951|1536366.546|
8|811*|5092383.147|1536467.031|
8|2003*|5092352.069|1536234.528|
8|955*|5092439.039|1536366.812|
8|949*|5092436.402|1536362.387|
8|986*|5092325.846|1536442.168|
8|1209*|5092421.364|1536408.100|
8|1613*|5092364.070|1536371.998|
8|1608*|5092361.649|1536378.230|
8|401*|5092292.583|1536590.071|
8|1009*|5092434.442|1536379.652|
8|1901*|5092369.890|1536233.310|
8|1415*|5092251.292|1536440.075|
8|1729*|5092359.527|1536250.470|
8|1402*|5092213.166|1536468.021|
8|945*|5092445.853|1536367.562|
8|1509*|5092306.711|1536419.986|
8|PF02/9280/E305*|5092509.896|1536410.532|
8|1510*|5092304.905|1536417.048|
8|304*|5092347.435|1536571.140|
8|804*|5092330.798|1536507.548|
8|527*|5092271.095|1536550.321|
8|1000#|5092144.471|1536305.568|
8|2203*|5092210.835|1536346.590|
8|309*|5092324.509|1536586.255|
8|1003#|5092179.431|1536300.964|
8|1018#|5092248.736|1536462.458|
8|2017*|5092326.798|1536303.336|

Ufficio provinciale di: LECCO

Protocollo n:

Data :

Codice file PREGEO: 81 . 356 . 145

Pag. 28 di 72

Dati generali del tipo

Comune:	INTROBIO	Sez. Censuaria:	
Foglio:	0090	Particelle:	1846, 1850, 1851, 1852, 1853. .
Tecnico:	SACCHI DIEGO	Qualifica:	GEOMETRA
Provincia:	LECCO	N. iscrizione:	634

Proposta di aggiornamento cartografico:**Rappresentazione alfa-numerica**

8|3518*|5092482.557|1536564.726|
8|217*|5092353.210|1536568.851|
8|323*|5092327.392|1536570.085|
8|4038*|5092183.122|1536300.860|
8|437*|5092314.976|1536554.985|
8|1738*|5092372.448|1536325.404|
8|2115*|5092237.146|1536346.969|
8|603*|5092289.785|1536519.785|
8|2303*|5092124.340|1536315.346|
8|1102*|5092294.370|1536445.744|
8|1026*|5092276.733|1536563.389|
8|2110*|5092262.906|1536334.663|
8|317*|5092311.341|1536591.958|
8|1045*|5092245.609|1536469.254|
8|1914*|5092365.959|1536225.784|
8|998*|5092294.177|1536446.049|
8|1212*|5092414.808|1536414.880|
8|416*|5092290.572|1536615.571|
8|442*|5092311.465|1536550.562|
8|910*|5092428.852|1536429.581|
8|918*|5092436.771|1536424.359|
8|3618*|5092477.276|1536560.092|
8|2011*|5092340.046|1536267.219|
8|1320*|5092206.351|1536471.790|
8|1902*|5092373.516|1536232.623|
8|1001*|5092281.567|1536448.433|
8|988*|5092325.159|1536439.350|
8|414*|5092295.637|1536613.231|
8|516*|5092238.518|1536563.501|
8|1034*|5092161.081|1536300.469|
8|950*|5092434.714|1536365.030|
8|447*|5092299.418|1536556.344|
8|2123*|5092280.498|1536329.934|
8|709*|5092330.244|1536503.198|
8|445*|5092311.105|1536547.388|
8|307*|5092319.621|1536585.646|
8|2416*|5092179.495|1536295.137|
8|2207*|5092176.539|1536339.747|
8|1724*|5092366.321|1536278.527|
8|140*|5092410.735|1536558.208|
8|606*|5092296.637|1536515.889|
8|941*|5092441.601|1536383.001|
8|915*|5092432.266|1536420.046|
8|2103*|5092304.085|1536323.149|
8|956*|5092437.845|1536368.658|
8|1609*|5092362.636|1536374.553|
8|1501*|5092263.053|1536432.730|
8|2320*|5092099.965|1536303.075|
8|966*|5092414.171|1536415.091|
8|1515*|5092334.873|1536399.242|
8|2322*|5092103.891|1536299.673|
8|1018*|5092440.113|1536395.115|
8|706*|5092315.725|1536506.667|
8|2104*|5092302.763|1536320.359|
8|907*|5092424.539|1536443.382|

Ufficio provinciale di: LECCO

Protocollo n:

Data :

Codice file PREGEO: 81 . 356 . 145

Pag. 29 di 72

Dati generali del tipo

Comune:	INTROBIO	Sez. Censuaria:	
Foglio:	0090	Particelle:	1846, 1850, 1851, 1852, 1853. .
Tecnico:	SACCHI DIEGO	Qualifica:	GEOMETRA
Provincia:	LECCO	N. iscrizione:	634

Proposta di aggiornamento cartografico:**Rappresentazione alfa-numerica**

8|1019#|5092283.373|1536445.067|
8|503*|5092252.880|1536567.425|
8|2318*|5092103.143|1536309.415|
8|311*|5092322.706|1536591.320|
8|1908*|5092386.829|1536221.724|
8|1802*|5092362.106|1536236.613|
8|522*|5092251.683|1536554.114|
8|1302*|5092249.746|1536461.776|
8|505*|5092244.790|1536567.827|
8|2324*|5092107.720|1536298.474|
8|959*|5092431.163|1536377.061|
8|410*|5092295.578|1536598.141|
8|PF01/9280/E305*|5092290.746|1536266.422|
8|905*|5092415.334|1536452.696|
8|429*|5092287.433|1536581.340|
8|1919*|5092349.126|1536232.559|
8|507*|5092239.443|1536568.509|
8|975*|5092387.127|1536436.220|
8|4072*|5092183.123|1536291.439|
8|1009#|5092242.411|1536340.691|
8|428*|5092283.724|1536581.725|
8|215*|5092361.348|1536567.977|
8|1907*|5092388.507|1536225.256|
8|1032#|5092118.228|1536299.906|
8|2012*|5092336.301|1536269.485|
8|1912*|5092370.625|1536224.683|
8|1518*|5092347.528|1536390.952|
8|1803*|5092364.278|1536238.910|
8|1727*|5092361.073|1536259.648|
8|1419*|5092260.577|1536434.076|
8|1737*|5092369.631|1536319.013|
8|721*|5092367.847|1536471.333|
8|1905*|5092384.189|1536231.113|
8|969*|5092407.532|1536428.937|
8|1040#|5092278.923|1536333.640|
8|PF03/9270/E305*|5092123.398|1535768.971|
8|1404*|5092222.347|1536470.327|
8|822*|5092391.816|1536463.555|
8|601*|5092277.237|1536540.739|
8|1211*|5092417.845|1536416.183|
8|1104*|5092287.739|1536445.464|
8|415*|5092292.981|1536615.924|
8|1807*|5092367.995|1536229.477|
8|512*|5092230.266|1536562.343|
8|2102*|5092314.076|1536312.891|
8|2034*|5092343.689|1536257.105|
8|4021*|5092160.904|1536290.612|
8|1052#|5092424.589|1536400.730|
8|953*|5092440.534|1536367.001|
8|PF01/9240/E305*|5093007.320|1536713.171|
8|1014#|5092291.387|1536428.885|
8|2302*|5092131.969|1536317.110|
8|1047#|5092223.471|1536464.109|
8|972*|5092399.134|1536429.353|
8|313*|5092319.983|1536593.682|

Ufficio provinciale di: LECCO

Protocollo n:

Data :

Codice file PREGEO: 81 . 356 . 145

Pag. 30 di 72

Dati generali del tipo

Comune:	INTROBIO	Sez. Censuaria:	
Foglio:	0090	Particelle:	1846, 1850, 1851, 1852, 1853. .
Tecnico:	SACCHI DIEGO	Qualifica:	GEOMETRA
Provincia:	LECCO	N. iscrizione:	634

Proposta di aggiornamento cartografico:**Rappresentazione alfa-numerica**

8|1418*|5092262.294|1536437.214|
8|1020#|5092361.918|1536433.566|
8|407*|5092292.320|1536608.610|
8|1004*|5092281.059|1536445.420|
8|2419*|5092174.212|1536298.030|
8|1036#|5092178.998|1536340.429|
8|1023*|5092430.554|1536379.731|
8|1013*|5092437.244|1536404.235|
8|530*|5092280.046|1536536.978|
8|1506*|5092280.988|1536428.897|
8|501*|5092275.260|1536567.005|
8|987*|5092328.436|1536438.650|
8|209*|5092394.724|1536561.461|
8|708*|5092324.407|1536504.574|
8|1921*|5092373.528|1536228.223|
8|509*|5092237.472|1536568.188|
8|332*|5092327.973|1536563.412|
8|1024#|5092378.307|1536565.602|
8|329*|5092332.870|1536567.431|
8|714*|5092343.272|1536496.953|
8|2210*|5092163.275|1536330.840|
8|919*|5092436.827|1536420.156|
8|973*|5092389.528|1536434.464|
8|405*|5092291.632|1536592.986|
8|315*|5092315.020|1536593.289|
8|911*|5092429.520|1536428.986|
8|2214*|5092137.398|1536320.133|
8|1412*|5092249.115|1536447.222|
8|1114*|5092255.258|1536457.489|
8|978*|5092380.863|1536431.924|
8|1517*|5092339.606|1536395.821|
8|433*|5092307.726|1536559.659|
8|1016#|5092342.919|1536393.960|
8|2021*|5092310.882|1536318.950|
8|2206*|5092193.797|1536340.853|
8|1006#|5092179.038|1536336.710|
8|2008*|5092343.298|1536242.645|
8|979*|5092374.702|1536436.026|
8|515*|5092241.220|1536564.131|
8|1010#|5092336.526|1536268.659|
8|1309*|5092215.867|1536481.262|
8|977*|5092381.195|1536435.492|
8|2116*|5092234.091|1536346.020|
8|1056#|5092324.877|1536504.463|
8|528*|5092275.922|1536541.488|
8|2113*|5092246.991|1536343.964|
8|434*|5092304.915|1536557.765|
8|325*|5092324.855|1536578.237|
8|139*|5092410.908|1536561.648|
8|1728*|5092362.755|1536250.132|
8|406*|5092292.761|1536608.181|
8|2005*|5092349.124|1536238.281|
8|1201*|5092433.626|1536382.520|
8|903*|5092407.060|1536458.256|
8|2328*|5092123.929|1536300.706|

Ufficio provinciale di: LECCO

Protocollo n:

Data :

Codice file PREGEO: 81 . 356 . 145

Pag. 31 di 72

Dati generali del tipo

Comune:	INTROBIO	Sez. Censuaria:	
Foglio:	0090	Particelle:	1846, 1850, 1851, 1852, 1853. .
Tecnico:	SACCHI DIEGO	Qualifica:	GEOMETRA
Provincia:	LECCO	N. iscrizione:	634

Proposta di aggiornamento cartografico:**Rappresentazione alfa-numerica**

8|418*|5092287.523|1536609.103|
8|141*|5092403.377|1536562.116|
8|1017#|5092370.490|1536350.573|
8|2401*|5092174.480|1536301.104|
8|1624*|5092367.637|1536306.746|
8|330*|5092331.647|1536564.175|
8|1804*|5092367.280|1536235.251|
8|1516*|5092338.403|1536393.471|
8|1734*|5092360.892|1536238.874|
8|909*|5092431.472|1536431.234|
8|1616*|5092365.425|1536359.089|
8|4075*|5092185.232|1536297.589|
8|531*|5092282.821|1536538.482|
8|1305*|5092230.460|1536477.915|
8|602*|5092280.442|1536542.224|
8|216*|5092361.274|1536564.668|
8|996*|5092301.086|1536446.241|
8|121*|5092481.575|1536563.420|
8|825*|5092397.834|1536458.243|
8|2208*|5092177.929|1536336.399|
8|2327*|5092123.734|1536303.993|
8|2120*|5092218.825|1536347.182|
8|920*|5092435.904|1536413.857|
8|455*|5092262.623|1536567.905|
8|130*|5092473.458|1536552.838|
8|320*|5092314.720|1536584.562|
8|931*|5092432.494|1536416.219|
8|319*|5092310.748|1536588.639|
8|2107*|5092290.173|1536330.740|
8|710*|5092334.723|1536500.608|
8|213*|5092371.190|1536569.212|
8|142*|5092401.308|1536559.099|
8|426*|5092282.871|1536583.660|
8|316*|5092312.931|1536592.097|
8|1108*|5092280.425|1536445.279|
8|439*|5092319.361|1536548.075|
8|1508*|5092287.650|1536426.705|
8|411*|5092296.963|1536602.968|
8|964*|5092417.927|1536407.668|
8|2305*|5092119.028|1536312.693|
8|719*|5092357.952|1536475.715|
8|913*|5092434.676|1536426.644|
8|2213*|5092135.274|1536322.954|
8|993*|5092310.301|1536447.772|
8|2106*|5092296.710|1536324.222|
8|1101*|5092294.517|1536448.997|
8|2020*|5092319.353|1536308.243|
8|510*|5092234.026|1536567.552|
8|303*|5092346.087|1536568.763|
8|1614*|5092361.265|1536370.499|
8|1011#|5092368.534|1536222.133|
8|3617*|5092474.714|1536558.478|
8|1060#|5092313.215|1536592.259|
8|441*|5092315.729|1536541.526|
8|204*|5092399.121|1536563.051|

Ufficio provinciale di: LECCO

Protocollo n:

Data :

Codice file PREGEO: 81 . 356 . 145

Pag. 32 di 72

Dati generali del tipo

Comune:	INTROBIO	Sez. Censuaria:	
Foglio:	0090	Particelle:	1846, 1850, 1851, 1852, 1853. .
Tecnico:	SACCHI DIEGO	Qualifica:	GEOMETRA
Provincia:	LECCO	N. iscrizione:	634

Proposta di aggiornamento cartografico:**Rappresentazione alfa-numerica**

8|604*|5092292.154|1536521.838|
8|984*|5092337.918|1536437.536|
8|607*|5092301.903|1536507.933|
8|807*|5092343.018|1536497.797|
8|960*|5092430.454|1536390.058|
8|1319*|5092206.587|1536472.963|
8|933*|5092431.726|1536410.467|
8|138*|5092422.228|1536558.691|
8|2114*|5092242.728|1536346.305|
8|2329*|5092138.738|1536305.356|
8|532*|5092280.995|1536535.317|
8|908*|5092421.540|1536440.777|
8|335*|5092316.360|1536575.729|
8|1507*|5092289.168|1536430.173|
8|1519*|5092345.935|1536388.522|
8|128*|5092475.679|1536553.245|
8|1007*|5092195.027|1536341.037|
8|1008*|5092428.559|1536386.156|
8|1005*|5092287.882|1536445.768|
8|518*|5092238.309|1536560.591|
8|1620*|5092369.012|1536334.821|
8|3520*|5092484.908|1536567.518|
8|1723*|5092366.490|1536296.785|
8|2033*|5092342.579|1536246.035|
8|1019*|5092438.223|1536392.434|
8|1503*|5092271.916|1536434.027|
8|2007*|5092346.371|1536244.230|
8|801*|5092316.548|1536506.882|
8|430*|5092284.946|1536578.644|
8|2014*|5092331.842|1536285.708|
8|301*|5092352.707|1536566.027|
8|2121*|5092218.934|1536343.975|
8|306*|5092331.021|1536581.302|
8|951*|5092434.067|1536366.953|
8|1611*|5092350.945|1536382.517|
8|1057*|5092479.988|1536562.191|
8|1407*|5092226.511|1536463.058|
8|968*|5092410.225|1536421.038|
8|2414*|5092169.437|1536295.026|
8|1916*|5092356.051|1536230.681|
8|212*|5092374.443|1536566.577|
8|702*|5092304.729|1536510.084|
8|940*|5092438.660|1536382.870|
8|1511*|5092314.310|1536414.986|
8|1731*|5092359.271|1536246.032|
8|718*|5092353.502|1536483.585|
8|1801*|5092363.522|1536240.863|
8|1028*|5092322.943|1536508.225|
8|2109*|5092263.725|1536337.557|
8|1918*|5092351.095|1536235.413|
8|717*|5092351.129|1536480.175|
8|1726*|5092364.009|1536259.471|
8|1048*|5092216.218|1536481.173|
8|803*|5092325.722|1536508.306|
8|420*|5092288.929|1536599.730|

Ufficio provinciale di: LECCO

Protocollo n:

Data:

Codice file PREGEO: 81 . 356 . 145

Pag. 33 di 72

Dati generali del tipo

Comune:	INTROBIO	Sez. Censuaria:	
Foglio:	0090	Particelle:	1846, 1850, 1851, 1852, 1853. .
Tecnico:	SACCHI DIEGO	Qualifica:	GEOMETRA
Provincia:	LECCO	N. iscrizione:	634

Proposta di aggiornamento cartografico:
Rappresentazione alfa-numerica

8|1623*|5092370.498|1536306.006|
 8|132*|5092470.592|1536552.970|
 8|1039#|5092240.625|1536346.555|
 8|1025#|5092286.280|1536585.200|
 8|318*|5092309.918|1536590.243|
 8|957*|5092433.911|1536367.424|
 8|2018*|5092324.473|1536301.980|
 8|723*|5092379.991|1536464.681|
 8|995*|5092300.788|1536449.011|
 8|PF04/9280/E305*|5091987.887|1537001.592|
 8|981*|5092361.336|1536436.325|
 8|208*|5092398.462|1536559.924|
 8|1505*|5092281.819|1536432.319|
 8|431*|5092298.886|1536570.116|
 8|1308*|5092221.122|1536475.864|
 8|443*|5092313.257|1536547.655|
 8|143*|5092400.805|1536562.583|
 8|823*|5092394.919|1536462.563|
 8|408*|5092291.914|1536608.569|
 8|3521*|5092486.770|1536565.867|
 8|806*|5092338.936|1536503.090|
 8|1022*|5092435.464|1536376.124|
 8|1607*|5092360.129|1536382.904|
 8|1416*|5092257.882|1536440.421|
 8|938*|5092438.426|1536391.775|
 8|1112*|5092270.301|1536448.537|
 8|935*|5092435.552|1536400.745|
 8|939*|5092441.163|1536392.126|
 8|605*|5092294.536|1536513.267|
 8|338*|5092296.697|1536583.997|
 8|328*|5092333.075|1536570.489|
 8|1049#|5092340.966|1536391.705|
 8|2118*|5092225.535|1536347.078|
 8|999*|5092286.054|1536448.359|
 8|1806*|5092369.748|1536233.413|
 8|2340*|5092118.458|1536303.580|
 8|1605*|5092352.231|1536388.448|
 8|440*|5092318.907|1536544.234|
 8|341*|5092293.956|1536586.230|
 8|971*|5092400.388|1536432.465|
 8|1105*|5092284.006|1536448.227|
 8|2323*|5092106.334|1536298.656|
 8|1316*|5092211.940|1536480.956|
 8|934*|5092436.092|1536410.675|
 8|1808*|5092372.052|1536232.574|
 8|2319*|5092100.815|1536306.774|
 8|2039*|5092340.119|1536255.479|
 8|1733*|5092359.748|1536242.568|
 8|1303*|5092238.655|1536474.246|
 8|1012*|5092437.285|1536396.032|
 8|914*|5092430.858|1536425.050|
 8|1413*|5092246.244|1536443.751|
 8|2015*|5092330.838|1536295.912|
 8|525*|5092259.468|1536556.339|
 8|435*|5092311.428|1536557.105|

Ufficio provinciale di: LECCO

Protocollo n:

Data :

Codice file PREGEO: 81 . 356 . 145

Pag. 34 di 72

Dati generali del tipo

Comune:	INTROBIO	Sez. Censuaria:	
Foglio:	0090	Particelle:	1846, 1850, 1851, 1852, 1853. .
Tecnico:	SACCHI DIEGO	Qualifica:	GEOMETRA
Provincia:	LECCO	N. iscrizione:	634

Proposta di aggiornamento cartografico:**Rappresentazione alfa-numerica**

8|1405*|5092220.637|1536465.088|
8|1809*|5092369.892|1536228.896|
8|327*|5092330.687|1536573.455|
8|976*|5092385.631|1536436.911|
8|904*|5092405.756|1536455.970|
8|1307*|5092221.002|1536479.963|
8|312*|5092321.360|1536592.912|
8|450*|5092291.045|1536558.761|
8|1606*|5092356.668|1536386.344|
8|970*|5092405.595|1536425.689|
8|1063#|5092271.975|1536567.711|
8|1005#|5092161.611|1536330.142|
8|1414*|5092254.307|1536443.113|
8|201*|5092351.026|1536566.221|
8|2415*|5092175.493|1536295.371|
8|1409*|5092235.746|1536455.385|
8|1722*|5092369.399|1536296.616|
8|2019*|5092321.415|1536310.487|
8|533*|5092283.589|1536536.737|
8|4074*|5092185.374|1536295.519|
8|1306*|5092229.367|1536474.478|
8|2108*|5092289.146|1536327.622|
8|1059#|5092297.465|1536605.754|
8|404*|5092295.880|1536593.250|
8|715*|5092345.555|1536487.218|
8|1725*|5092363.389|1536278.837|
8|402*|5092297.593|1536588.387|
8|1033#|5092144.598|1536302.603|
8|4003*|5092160.958|1536293.616|
8|214*|5092372.054|1536566.412|
8|2001*|5092355.600|1536231.114|
8|2321*|5092099.499|1536301.052|
8|422*|5092283.729|1536593.959|
8|1103*|5092287.624|1536448.351|
8|974*|5092388.936|1536431.157|
8|1043#|5092294.312|1536422.977|
8|1904*|5092381.440|1536232.385|
8|2418*|5092179.475|1536296.973|
8|1031#|5092427.705|1536437.835|
8|2204*|5092211.406|1536343.486|
8|118*|5092471.213|1536552.898|
8|137*|5092422.198|1536562.099|
8|2117*|5092233.714|1536343.036|
8|2022*|5092308.285|1536317.483|
8|438*|5092317.888|1536551.919|
8|1617*|5092370.660|1536349.859|
8|1304*|5092236.798|1536470.512|
8|1051#|5092378.583|1536435.707|
8|703*|5092312.069|1536504.044|
8|419*|5092285.583|1536601.050|
8|453*|5092270.531|1536568.021|
8|1111*|5092271.514|1536451.794|
8|726*|5092401.533|1536457.468|
8|943*|5092442.711|1536378.639|
8|136*|5092441.522|1536556.596|

Ufficio provinciale di: LECCO

Protocollo n:

Data :

Codice file PREGEO: 81 . 356 . 145

Pag. 35 di 72

Dati generali del tipo

Comune:	INTROBIO	Sez. Censuaria:	
Foglio:	0090	Particelle:	1846, 1850, 1851, 1852, 1853. .
Tecnico:	SACCHI DIEGO	Qualifica:	GEOMETRA
Provincia:	LECCO	N. iscrizione:	634

Proposta di aggiornamento cartografico:**Rappresentazione alfa-numerica**

8|2009*|5092344.794|1536249.052|
8|967*|5092412.525|1536423.386|
8|452*|5092280.661|1536562.639|
8|449*|5092292.434|1536561.282|
8|2330*|5092139.131|1536302.326|
8|1053#|5092366.878|1536351.933|
8|456*|5092263.220|1536564.652|
8|1318*|5092206.882|1536476.785|
8|517*|5092237.915|1536562.137|
8|2304*|5092126.013|1536313.006|
8|1113*|5092257.162|1536460.697|
8|1504*|5092271.432|1536431.311|
8|2332*|5092142.506|1536302.798|
8|529*|5092278.230|1536544.365|
8|1730*|5092362.732|1536245.942|
8|720*|5092359.313|1536478.987|
8|519*|5092240.511|1536559.621|
8|982*|5092360.945|1536433.597|
8|1909*|5092383.548|1536221.307|
8|2209*|5092161.675|1536333.744|
8|901*|5092400.446|1536461.226|
8|722*|5092368.177|1536474.662|
8|809*|5092351.935|1536485.699|
8|1913*|5092369.639|1536221.928|
8|427*|5092287.065|1536582.336|
8|983*|5092337.952|1536440.446|
8|2325*|5092112.857|1536299.151|
8|810*|5092380.380|1536468.087|
8|1903*|5092378.370|1536232.563|
8|1603*|5092349.834|1536389.387|
8|2125*|5092286.166|1536328.447|
8|324*|5092319.549|1536584.466|
8|2205*|5092192.928|1536344.291|
8|1062#|5092282.296|1536588.811|
8|1015#|5092259.377|1536439.334|
8|1612*|5092358.787|1536374.573|
8|4076*|5092184.297|1536299.627|
8|211*|5092373.784|1536569.253|
8|413*|5092297.526|1536610.634|
8|805*|5092335.654|1536505.512|
8|523*|5092251.635|1536558.181|
8|1618*|5092367.445|1536349.143|
8|334*|5092315.296|1536572.679|
8|305*|5092329.560|1536578.514|
8|1406*|5092228.534|1536466.664|
8|2119*|5092225.710|1536343.789|
8|1046#|5092281.712|1536448.421|
8|944*|5092445.080|1536372.410|
8|1035#|5092143.577|1536326.364|
8|3615*|5092469.671|1536557.636|
8|1110*|5092276.556|1536446.601|
8|333*|5092324.594|1536566.090|
8|1615*|5092368.279|1536359.869|
8|1106*|5092283.632|1536445.028|
8|2339*|5092118.831|1536309.545|

Dati generali del tipo

Comune:	INTROBIO	Sez. Censuaria:	
Foglio:	0090	Particelle:	1846, 1850, 1851, 1852, 1853. .
Tecnico:	SACCHI DIEGO	Qualifica:	GEOMETRA
Provincia:	LECCO	N. iscrizione:	634

Proposta di aggiornamento cartografico:**Rappresentazione alfa-numerica**

8|965*|5092417.544|1536417.367|
8|336*|5092301.282|1536581.141|
8|446*|5092311.405|1536541.934|
8|1210*|5092417.863|1536407.088|
8|2010*|5092341.363|1536250.749|
8|912*|5092432.274|1536429.657|
8|1805*|5092364.780|1536232.654|
8|322*|5092325.526|1536571.919|
8|1012#|5092363.774|1536257.721|
8|331*|5092330.189|1536562.811|
8|991*|5092315.632|1536446.639|
8|1004#|5092143.734|1536322.711|
8|1602*|5092344.514|1536389.261|
8|1205*|5092426.546|1536396.933|
8|339*|5092299.243|1536586.751|
8|321*|5092321.848|1536576.212|
8|821*|5092387.363|1536465.627|
8|1037#|5092194.855|1536344.538|
8|1030#|5092400.391|1536461.240|
8|1915*|5092364.722|1536222.838|
8|1911*|5092373.126|1536221.032|
8|948*|5092442.115|1536360.335|
8|2331*|5092142.417|1536305.565|
8|1204*|5092427.452|1536389.505|
8|337*|5092303.437|1536583.609|
8|436*|5092308.022|1536554.249|
8|409*|5092295.314|1536597.560|
8|1058#|5092288.948|1536613.050|
8|424*|5092282.219|1536588.534|
8|952*|5092440.512|1536368.025|
8|704*|5092312.585|1536507.103|
8|2211*|5092147.663|1536328.042|
8|520*|5092240.170|1536555.033|
8|1050#|5092360.376|1536436.494|
8|423*|5092286.097|1536588.571|
8|3519*|5092483.879|1536566.879|
8|906*|5092413.384|1536450.380|
8|2333*|5092149.603|1536305.577|
8|444*|5092313.014|1536547.269|
8|508*|5092240.492|1536564.052|
8|1044#|5092262.204|1536433.191|
8|3522*|5092490.148|1536564.046|
8|937*|5092436.285|1536407.609|
8|1021#|5092376.179|1536432.893|
8|1008#|5092210.672|1536343.376|
8|302*|5092353.343|1536568.552|
8|1027#|5092289.851|1536525.845|
8|1207*|5092423.825|1536402.212|
8|448*|5092297.107|1536554.414|
8|1003*|5092277.052|1536446.554|
8|1917*|5092354.109|1536227.926|
8|454*|5092270.139|1536564.230|
8|712*|5092339.735|1536501.803|
8|990*|5092325.760|1536442.313|
8|513*|5092236.954|1536556.047|

Ufficio provinciale di: LECCO

Protocollo n:

Data :

Codice file PREGEO: 81 . 356 . 145

Pag. 37 di 72

Dati generali del tipo

Comune:	INTROBIO	Sez. Censuaria:	
Foglio:	0090	Particelle:	1846, 1850, 1851, 1852, 1853. .
Tecnico:	SACCHI DIEGO	Qualifica:	GEOMETRA
Provincia:	LECCO	N. iscrizione:	634

Proposta di aggiornamento cartografico:**Rappresentazione alfa-numerica**

8|205*|5092397.671|1536563.659|
8|820*|5092382.911|1536467.144|
8|1421*|5092263.854|1536432.184|
8|1001#|5092161.137|1536303.637|
8|2215*|5092123.247|1536314.452|
8|308*|5092326.586|1536584.191|
8|4073*|5092184.737|1536293.394|
8|4022*|5092165.069|1536291.811|
8|1910*|5092376.655|1536220.785|
8|2101*|5092316.030|1536315.220|
8|1411*|5092238.935|1536451.494|
8|2336*|5092166.366|1536299.708|
8|1022#|5092420.506|1536402.241|
8|4023*|5092172.531|1536291.456|
8|1038#|5092210.377|1536346.532|
8|802*|5092321.668|1536508.188|
8|1002*|5092277.533|1536449.100|
8|1732*|5092363.058|1536243.031|
8|1420*|5092265.329|1536435.634|
8|504*|5092253.235|1536564.328|
8|1513*|5092322.615|1536407.699|
8|2112*|5092248.711|1536338.992|
8|326*|5092328.237|1536575.370|
8|1604*|5092347.868|1536386.660|
8|133*|5092460.246|1536557.895|
8|963*|5092420.897|1536409.107|
8|1317*|5092208.692|1536479.439|
8|2337*|5092173.305|1536300.975|
8|707*|5092318.059|1536503.998|
8|502*|5092273.630|1536563.981|
8|1042#|5092360.939|1536258.853|
8|403*|5092296.521|1536590.163|
8|2105*|5092297.740|1536326.878|
8|425*|5092286.289|1536585.029|
8|1002#|5092179.536|1536291.445|
8|2335*|5092167.184|1536302.620|
8|310*|5092323.920|1536589.118|
8|521*|5092244.103|1536554.587|
8|1107*|5092280.833|1536448.651|
8|2111*|5092249.586|1536342.138|
8|1906*|5092387.406|1536227.768|
8|1401*|5092206.034|1536469.939|
8|1054#|5092421.354|1536440.997|
8|2201*|5092222.616|1536347.439|
8|1055#|5092287.010|1536524.688|
8|1410*|5092241.941|1536454.430|
8|705*|5092316.103|1536503.788|
8|511*|5092231.558|1536565.520|
8|526*|5092269.245|1536547.501|
8|134*|5092459.887|1536554.774|
8|2212*|5092149.520|1536325.065|
8|1625*|5092370.986|1536313.603|
8|946*|5092445.516|1536363.961|
8|711*|5092338.053|1536498.133|
8|417*|5092289.601|1536614.856|

Ufficio provinciale di: LECCO

Protocollo n:

Data:

Codice file PREGEO: 81 . 356 . 145

Pag. 38 di 72

Dati generali del tipo

Comune:	INTROBIO	Sez. Censuaria:	
Foglio:	0090	Particelle:	1846, 1850, 1851, 1852, 1853. .
Tecnico:	SACCHI DIEGO	Qualifica:	GEOMETRA
Provincia:	LECCO	N. iscrizione:	634

Proposta di aggiornamento cartografico:
Rappresentazione alfa-numerica

8|1041#|5092288.519|1536331.166|
 8|1061#|5092381.772|1536567.383|
 8|432*|5092296.578|1536567.272|
 8|2013*|5092334.343|1536286.793|
 8|1029#|5092386.341|1536465.967|
 8|947*|5092444.053|1536361.655|
 8|1301*|5092252.449|1536464.342|
 8|827*|5092389.972|1536460.810|
 8|1013#|5092377.101|1536232.578|
 8|506*|5092245.013|1536564.254|
 8|2334*|5092149.314|1536302.164|
 8|713*|5092341.019|1536494.443|
 8|961*|5092423.594|1536403.281|
 8|980*|5092374.946|1536433.148|
 8|994*|5092309.902|1536444.603|
 8|1601*|5092346.142|1536392.150|
 8|1417*|5092254.952|1536437.235|
 8|314*|5092317.348|1536593.709|
 8|1512*|5092312.462|1536412.331|
 8|1423*|5092218.399|1536476.042|
 8|412*|5092297.585|1536606.420|
 8|985*|5092329.312|1536441.404|
 8|1424*|5092220.611|1536470.837|
 8|3616*|5092473.194|1536557.859|
 8|451*|5092281.099|1536565.926|
 8|942*|5092440.365|1536369.299|
 8|917*|5092434.806|1536426.418|
 8|1023#|5092327.709|1536579.842|
 6|PV|2341*|356%|
 6|PV|2043*|20%|
 6|PV|2041*|455%|
 6|PV|3525*|332%|
 6|PV|828*|22%|
 7|2|531L|532L|RT|
 7|2|533L|534L|RT|
 7|2|532L|533L|RT|
 7|11|168%|427%|457%|1044#|NC|FFN|5137|2031|
 7|0|1501*|1421*|1504*|1506*|1508*|1043#|RC|
 7|0|168%|NC|
 7|16|1014#|1043#|NC|FFM|5137|115|
 7|0|1508*|1506*|1504*|1421*|1501*|1044#|RC|
 7|0|1015#|NC|
 7|0|1418*|1502*|1420*|1503*|1505*|1507*|1014#|RC|
 7|18|1019#|1014#|NC|FFL|5137|478|
 7|0|1507*|1505*|1503*|1420*|1502*|1418*|1015#|RC|
 7|0|1018#|NC|
 7|0|1302*|1114*|1112*|1110*|1003*|1108*|1004*|1019#|RC|
 7|18|1046#|1019#|NC|FFI|5137|140|
 7|0|1004*|1108*|1003*|1110*|1112*|1114*|1302*|1018#|RC|
 7|0|1045#|NC|
 7|0|1301*|1113*|1111*|1002*|1107*|1001*|1046#|RC|
 7|11|169%|1046#|NC|FFH|5137|1253|
 7|0|1001*|1107*|1002*|1111*|1113*|1301*|1045#|RC|
 7|0|176%|169%|NC|
 7|6|501%|2039*|NC|FFG|1851|42|

Ufficio provinciale di: LECCO

Protocollo n:

Data :

Codice file PREGEO: 81 . 356 . 145

Pag. 39 di 72

Dati generali del tipo

Comune:	INTROBIO	Sez. Censuaria:	
Foglio:	0090	Particelle:	1846, 1850, 1851, 1852, 1853. .
Tecnico:	SACCHI DIEGO	Qualifica:	GEOMETRA
Provincia:	LECCO	N. iscrizione:	634

Proposta di aggiornamento cartografico: Rappresentazione alfa-numerica

7|0|1010#|RC|
7|0|2011*|455%|501%|NC|
7|21|503%|487%|488%|489%|490%|491%|492%|493%|494%|495%|NC|FFF|1851|680|
7|0|496%|497%|498%|499%|500%|376%|382%|1010#|NC|
7|0|2039*|RC|
7|0|502%|503%|NC|
7|7|2123*|1040#|NC|FFE|1875|39|
7|0|1041#|RC|
7|0|2125*|456%|381%|2123*|NC|
7|16|2340*|1032#|NC|FFD|1886|243|
7|0|2325*|2324*|2323*|2322*|2321*|2320*|2319*|2318*|RC|
7|0|358%|357%|356%|2305*|2339*|2340*|NC|
7|24|516%|506%|507%|353%|352%|2318*|NC|FFC|1886|3028|
7|0|2319*|2320*|2321*|2322*|2323*|2324*|2325*|1032#|RC|
7|0|466%|508%|509%|510%|511%|512%|513%|514%|515%|NC|
7|0|516%|NC|
7|10|3522*|195%|32%|1057#|NC|FFB|2050|38|
7|0|121*|3518*|3519*|3520*|3521*|3522*|RC|
7|147|332%|3522*|NC|FFA|2050|106442|
7|0|3521*|3520*|3519*|3518*|121*|1057#|RC|
7|0|31%|30%|196%|197%|198%|199%|200%|201%|202%|NC|
7|0|203%|204%|205%|206%|207%|208%|209%|210%|211%|212%|NC|
7|0|213%|214%|215%|216%|217%|218%|219%|220%|221%|222%|NC|
7|0|223%|224%|225%|226%|227%|228%|229%|230%|231%|232%|NC|
7|0|233%|234%|235%|236%|237%|238%|239%|240%|241%|242%|NC|
7|0|243%|244%|245%|246%|247%|248%|249%|250%|251%|252%|NC|
7|0|253%|254%|255%|256%|257%|258%|259%|260%|261%|262%|NC|
7|0|263%|264%|265%|266%|267%|268%|269%|270%|271%|272%|NC|
7|0|273%|274%|275%|276%|277%|278%|279%|280%|281%|282%|NC|
7|0|283%|284%|285%|286%|287%|288%|289%|290%|291%|292%|NC|
7|0|293%|294%|295%|296%|297%|298%|299%|300%|301%|302%|NC|
7|0|303%|304%|305%|306%|307%|308%|309%|310%|311%|312%|NC|
7|0|313%|314%|315%|316%|317%|318%|319%|320%|321%|322%|NC|
7|0|323%|324%|325%|326%|327%|328%|329%|330%|331%|332%|NC|
7|7|22%|825*|NC|EEZ|1865|131|
7|0|726*|904*|906*|1054#|RC|
7|0|22%|NC|
7|12|825*|1030#|NC|EEV|1865|107|
7|0|901*|903*|905*|907*|1031#|RC|
7|0|1054#|NC|
7|0|906*|904*|726*|825*|RC|
7|13|447%|444%|416%|1031#|NC|EEU|1865|2289|
7|0|907*|905*|903*|901*|1030#|RC|
7|0|21%|445%|446%|447%|NC|
7|9|827*|1029#|NC|EET|1871|58|
7|0|821*|822*|823*|1030#|RC|
7|0|825*|22%|827*|NC|
7|47|59%|21%|1030#|NC|EES|1871|6686|
7|0|823*|822*|821*|1029#|RC|
7|0|23%|24%|25%|1024#|NC|
7|0|209*|208*|142*|140*|138*|136*|134*|132*|118*|RC|
7|0|130*|128*|RC|
7|0|35%|36%|37%|38%|39%|40%|41%|42%|43%|NC|
7|0|44%|45%|46%|47%|48%|49%|50%|51%|52%|53%|NC|
7|0|54%|55%|56%|57%|58%|59%|NC|

Ufficio provinciale di: LECCO

Protocollo n:

Data:

Codice file PREGEO: 81 . 356 . 145

Pag. 40 di 72

Dati generali del tipo

Comune:	INTROBIO	Sez. Censuaria:	
Foglio:	0090	Particelle:	1846, 1850, 1851, 1852, 1853. .
Tecnico:	SACCHI DIEGO	Qualifica:	GEOMETRA
Provincia:	LECCO	N. iscrizione:	634

Proposta di aggiornamento cartografico:
Rappresentazione alfa-numerica

7|29|34%|128*|NC|EER|1871|345|
 7|0|130*|118*|132*|134*|136*|138*|140*|142*|208*|RC|
 7|0|209*|1024#|RC|
 7|0|1061#|NC|
 7|0|205*|204*|143*|141*|139*|137*|133*|3615*|3616*|RC|
 7|0|3617*|3618*|1057#|RC|
 7|0|32%|33%|34%|NC|
 7|20|31%|1057#|NC|EEQ|1871|1418|
 7|0|3618*|3617*|3616*|3615*|133*|137*|139*|141*|143*|RC|
 7|0|204*|205*|1061#|RC|
 7|0|26%|27%|28%|29%|30%|31%|NC|
 7|13|351%|338%|339%|340%|341%|342%|167%|175%|1022#|NC|EEP|1861|2386|
 7|0|1204*|1008*|RC|
 7|0|350%|351%|NC|
 7|13|349%|1008*|NC|EEO|1861|67|
 7|0|1204*|1022#|RC|
 7|0|1052#|NC|
 7|0|1205*|960*|1201*|1009*|RC|
 7|0|346%|347%|348%|349%|NC|
 7|9|345%|1009*|NC|EEN|1861|86|
 7|0|1201*|960*|1205*|1052#|RC|
 7|0|1012*|344%|345%|NC|
 7|13|368%|1019*|NC|EEM|1860|62|
 7|0|938*|940*|942*|952*|953*|954*|955*|956*|1022*|RC|
 7|0|367%|368%|NC|
 7|12|364%|1023*|NC|EEL|1860|94|
 7|0|959*|957*|951*|950*|949*|RC|
 7|0|360%|361%|362%|363%|364%|NC|
 7|30|76%|1018*|NC|EEI|1860|198|
 7|0|939*|941*|943*|944*|945*|946*|947*|948*|RC|
 7|0|949*|NC|
 7|0|950*|951*|957*|959*|1023*|RC|
 7|0|365%|366%|1022*|NC|
 7|0|956*|955*|954*|953*|952*|942*|940*|938*|1019*|RC|
 7|0|369%|76%|NC|
 7|12|75%|359%|948*|NC|EEH|1860|1381|
 7|0|947*|946*|945*|944*|943*|941*|939*|1018*|RC|
 7|0|75%|NC|
 7|21|423%|415%|1013*|NC|EEG|1863|515|
 7|0|937*|934*|920*|919*|918*|917*|913*|912*|909*|RC|
 7|0|1031#|RC|
 7|0|416%|417%|418%|419%|420%|421%|422%|423%|NC|
 7|22|1054#|1031#|NC|EEF|1863|156|
 7|0|909*|912*|913*|917*|918*|919*|920*|934*|937*|RC|
 7|0|1013*|RC|
 7|0|1012*|NC|
 7|0|935*|933*|931*|915*|914*|911*|910*|908*|1054#|RC|
 7|27|22%|1054#|NC|EED|1863|1112|
 7|0|908*|910*|911*|914*|915*|931*|933*|935*|1012*|RC|
 7|0|1052#|NC|
 7|0|1207*|961*|1209*|963*|1211*|965*|967*|969*|971*|RC|
 7|0|973*|975*|976*|977*|1051#|RC|
 7|0|22%|NC|
 7|27|1021#|1051#|NC|EEC|1863|218|
 7|0|977*|976*|975*|973*|971*|969*|967*|965*|1211*|RC|

Ufficio provinciale di: LECCO

Protocollo n:

Data:

Codice file PREGEO: 81 . 356 . 145

Pag. 41 di 72

Dati generali del tipo

Comune:	INTROBIO	Sez. Censuaria:	
Foglio:	0090	Particelle:	1846, 1850, 1851, 1852, 1853 . .
Tecnico:	SACCHI DIEGO	Qualifica:	GEOMETRA
Provincia:	LECCO	N. iscrizione:	634

Proposta di aggiornamento cartografico: Rappresentazione alfa-numerica

7|0|963*|1209*|961*|1207*|1052#|RC|
 7|0|1022#|NC|
 7|0|1210*|964*|1212*|966*|968*|970*|972*|974*|978*|RC|
 7|0|1021#|RC|
 7|14|174%|1021#|NC|EEB|1863|732|
 7|0|978*|974*|972*|970*|968*|966*|1212*|964*|1210*|RC|
 7|0|1022#|RC|
 7|0|175%|174%|NC|
 7|5|174%|1020#|NC|EEA|1872|76|
 7|0|980*|1021#|RC|
 7|0|174%|NC|
 7|8|1020#|1050#|NC|DDZ|1872|46|
 7|0|981*|979*|1051#|RC|
 7|0|1021#|NC|
 7|0|980*|1020#|RC|
 7|18|827*|22%|1051#|NC|DDV|1872|1611|
 7|0|979*|981*|1050#|RC|
 7|0|173%|1056#|NC|
 7|0|709*|710*|711*|713*|715*|717*|719*|721*|723*|RC|
 7|0|827*|RC|
 7|28|1029#|827*|NC|DDU|1872|294|
 7|0|723*|721*|719*|717*|715*|713*|711*|710*|709*|RC|
 7|0|1056#|RC|
 7|0|1028#|NC|
 7|0|803*|804*|805*|806*|712*|807*|714*|809*|718*|RC|
 7|0|720*|722*|810*|820*|811*|1029#|RC|
 7|20|23%|1029#|NC|DDT|1872|1677|
 7|0|811*|820*|810*|722*|720*|718*|809*|714*|807*|RC|
 7|0|712*|806*|805*|804*|803*|1028#|RC|
 7|0|172%|24%|23%|NC|
 7|11|25%|1023#|NC|DDS|1939|236|
 7|0|305*|303*|201*|301*|216*|214*|212*|1024#|RC|
 7|0|25%|NC|
 7|27|1023#|1060#|NC|DDR|1939|235|
 7|0|315*|314*|313*|312*|311*|310*|309*|308*|306*|RC|
 7|0|304*|217*|302*|215*|213*|211*|1061#|RC|
 7|0|1024#|NC|
 7|0|212*|214*|216*|301*|201*|303*|305*|1023#|RC|
 7|9|1059#|1058#|NC|DDQ|1939|43|
 7|0|417*|416*|415*|414*|413*|412*|1059#|RC|
 7|32|88%|26%|1061#|NC|DDP|1939|7598|
 7|0|211*|213*|215*|302*|217*|304*|306*|308*|309*|RC|
 7|0|310*|311*|312*|313*|314*|315*|1060#|RC|
 7|0|1059#|NC|
 7|0|412*|413*|414*|415*|416*|417*|1058#|RC|
 7|0|411%|412%|413%|414%|88%|NC|
 7|28|1023#|25%|24%|1025#|NC|DDO|1938|1061|
 7|0|423*|421*|420*|408*|407*|406*|405*|401*|341*|RC|
 7|0|338*|336*|334*|333*|332*|331*|330*|329*|328*|327*|RC|
 7|0|326*|325*|324*|307*|1023#|RC|
 7|20|1059#|1060#|NC|DDN|1938|327|
 7|0|316*|317*|318*|319*|320*|321*|322*|323*|335*|RC|
 7|0|337*|339*|402*|403*|404*|409*|410*|411*|1059#|RC|
 7|50|1060#|1023#|NC|DDM|1938|480|
 7|0|307*|324*|325*|326*|327*|328*|329*|330*|331*|RC|

Ufficio provinciale di: LECCO

Protocollo n:

Data :

Codice file PREGEO: 81 . 356 . 145

Pag. 42 di 72

Dati generali del tipo

Comune:	INTROBIO	Sez. Censuaria:	
Foglio:	0090	Particelle:	1846, 1850, 1851, 1852, 1853. .
Tecnico:	SACCHI DIEGO	Qualifica:	GEOMETRA
Provincia:	LECCO	N. iscrizione:	634

Proposta di aggiornamento cartografico:**Rappresentazione alfa-numerica**

7|0|332*|333*|334*|336*|338*|341*|401*|405*|406*|407*|RC|
7|0|408*|420*|421*|423*|1025*|RC|
7|0|1062*|NC|
7|0|422*|419*|418*|1058*|RC|
7|0|1059*|NC|
7|0|411*|410*|409*|404*|403*|402*|339*|337*|335*|RC|
7|0|323*|322*|321*|320*|319*|318*|317*|316*|1060*|RC|
7|11|411%|1058*|NC|DDL|1938|4777|
7|0|418*|419*|422*|1062*|RC|
7|0|337*|336*|335*|412%|411%|NC|
7|21|24%|172%|171%|1026*|NC|DDH|1937|560|
7|0|452*|450*|448*|446*|441*|440*|439*|438*|437*|RC|
7|0|435*|433*|431*|429*|427*|425*|1025*|RC|
7|0|24%|NC|
7|35|1062*|1025*|NC|DDG|1937|387|
7|0|425*|427*|429*|431*|433*|435*|437*|438*|439*|RC|
7|0|440*|441*|446*|448*|450*|452*|1026*|RC|
7|0|1063*|NC|
7|0|501*|451*|449*|447*|445*|444*|443*|442*|436*|RC|
7|0|434*|432*|430*|428*|426*|424*|1062*|RC|
7|23|337%|1062*|NC|DDF|1937|6529|
7|0|424*|426*|428*|430*|432*|434*|436*|442*|443*|RC|
7|0|444*|445*|447*|449*|451*|501*|1063*|RC|
7|0|334*|333*|335*|336%|337%|NC|
7|13|170%|513*|NC|DDE|1936|666|
7|0|520*|521*|522*|524*|526*|528*|601*|530*|532*|RC|
7|0|1055*|RC|
7|0|170%|NC|
7|22|1026*|171%|1027*|NC|DDC|1936|862|
7|0|533*|531*|602*|529*|527*|525*|523*|519*|518*|RC|
7|0|517*|516*|508*|515*|506*|504*|456*|454*|502*|1026*|RC|
7|42|1063*|1026*|NC|DDB|1936|423|
7|0|502*|454*|456*|504*|506*|515*|508*|516*|517*|RC|
7|0|518*|519*|523*|525*|527*|529*|602*|531*|533*|1027*|RC|
7|0|1055*|NC|
7|0|532*|530*|601*|528*|526*|524*|522*|521*|520*|RC|
7|0|513*|RC|
7|0|512*|NC|
7|0|511*|510*|509*|507*|505*|503*|455*|453*|1063*|RC|
7|16|334%|1063*|NC|DDA|1936|7891|
7|0|453*|455*|503*|505*|507*|509*|510*|511*|512*|RC|
7|0|183%|182%|181%|333%|334%|NC|
7|8|168%|1043*|NC|CCZ|1873|873|
7|0|1510*|1512*|1514*|1516*|1049*|RC|
7|0|168%|NC|
7|14|1043*|1014*|NC|CCV|1873|182|
7|0|1509*|1511*|1513*|1515*|1517*|1016*|RC|
7|0|1049*|NC|
7|0|1516*|1514*|1512*|1510*|1043*|RC|
7|25|175%|167%|1016*|NC|CCU|1873|2241|
7|0|1517*|1515*|1513*|1511*|1509*|1014*|RC|
7|0|1019*|NC|
7|0|1106*|1104*|1005*|998*|1102*|996*|994*|992*|988*|RC|
7|0|987*|984*|982*|1020*|RC|
7|0|174%|175%|NC|

Ufficio provinciale di: LECCO

Protocollo n:

Data:

Codice file PREGEO: 81 . 356 . 145

Pag. 43 di 72

Dati generali del tipo

Comune:	INTROBIO	Sez. Censuaria:	
Foglio:	0090	Particelle:	1846, 1850, 1851, 1852, 1853 . .
Tecnico:	SACCHI DIEGO	Qualifica:	GEOMETRA
Provincia:	LECCO	N. iscrizione:	634

Proposta di aggiornamento cartografico:
Rappresentazione alfa-numerica

7|28|1050#|1020#|NC|CCT|1873|233|
 7|0|982*|984*|987*|988*|992*|994*|996*|1102*|998*|RC|
 7|0|1005*|1104*|1106*|1019#|RC|
 7|0|1046#|NC|
 7|0|1105*|999*|1103*|1101*|995*|993*|991*|990*|986*|RC|
 7|0|985*|983*|1050#|RC|
 7|27|173%|1050#|NC|CCS|1873|4947|
 7|0|983*|985*|986*|990*|991*|993*|995*|1101*|1103*|RC|
 7|0|999*|1105*|1046#|RC|
 7|0|169%|170%|1055#|NC|
 7|0|603*|605*|607*|701*|703*|705*|707*|708*|1056#|RC|
 7|0|173%|NC|
 7|20|1028#|1056#|NC|CCR|1873|138|
 7|0|708*|707*|705*|703*|701*|607*|605*|603*|1055#|RC|
 7|0|1027#|NC|
 7|0|604*|606*|702*|704*|706*|801*|802*|1028#|RC|
 7|12|172%|1028#|NC|CCQ|1873|484|
 7|0|802*|801*|706*|704*|702*|606*|604*|1027#|RC|
 7|0|171%|172%|NC|
 7|13|1044#|457%|1041#|NC|CCP|1875|3001|
 7|0|1040#|RC|
 7|0|1047#|NC|
 7|0|1407*|1409*|1411*|1413*|1415*|1417*|1419*|1044#|RC|
 7|18|1015#|1044#|NC|CCO|1875|209|
 7|0|1419*|1417*|1415*|1413*|1411*|1409*|1407*|1047#|RC|
 7|0|1424*|NC|
 7|0|1404*|1406*|1410*|1412*|1414*|1416*|1015#|RC|
 7|14|1018#|1015#|NC|CCN|1875|372|
 7|0|1416*|1414*|1412*|1410*|1406*|1404*|1424*|RC|
 7|0|1423*|NC|
 7|0|1308*|1306*|1304*|1018#|RC|
 7|11|1045#|1018#|NC|CCM|1875|130|
 7|0|1304*|1306*|1308*|1423*|RC|
 7|0|1048#|NC|
 7|0|1307*|1305*|1303*|1045#|RC|
 7|8|176%|1045#|NC|CCL|1875|504|
 7|0|1303*|1305*|1307*|1048#|RC|
 7|0|380%|176%|NC|
 7|8|426%|1053#|NC|CCI|1856|1749|
 7|0|1618*|1620*|1737*|RC|
 7|0|457%|427%|426%|NC|
 7|9|1053#|1017#|NC|CCH|1856|92|
 7|0|1617*|1619*|1738*|RC|
 7|0|1737*|NC|
 7|0|1620*|1618*|1053#|RC|
 7|7|425%|464%|1738#|NC|CCG|1856|134|
 7|0|1619*|1617*|1017#|RC|
 7|0|425%|NC|
 7|14|168%|1049#|NC|CCF|1859|859|
 7|0|1602*|1519*|1610*|1604*|1611*|1612*|1614*|1616*|1053#|RC|
 7|0|426%|427%|168%|NC|
 7|23|1049#|1016#|NC|CCE|1859|204|
 7|0|1601*|1518*|1603*|1605*|1606*|1607*|1608*|1609*|1613*|RC|
 7|0|1615*|1017#|RC|
 7|0|1053#|NC|

Ufficio provinciale di: LECCO

Protocollo n:

Data:

Codice file PREGEO: 81 . 356 . 145

Pag. 44 di 72

Dati generali del tipo

Comune:	INTROBIO	Sez. Censuaria:	
Foglio:	0090	Particelle:	1846, 1850, 1851, 1852, 1853 . .
Tecnico:	SACCHI DIEGO	Qualifica:	GEOMETRA
Provincia:	LECCO	N. iscrizione:	634

Proposta di aggiornamento cartografico: Rappresentazione alfa-numerica

7|0|1616*|1614*|1612*|1611*|1604*|1610*|1519*|1602*|1049#|RC|
 7|21|431%|424%|425%|1017#|NC|CCD|1859|820|
 7|0|1615*|1613*|1609*|1608*|1607*|1606*|1605*|1603*|1518*|RC|
 7|0|1601*|1016#|RC|
 7|0|167%|342%|428%|429%|430%|431%|NC|
 7|9|449%|1624*|NC|CCC|1852|341|
 7|0|1723*|1725*|1727*|1042#|RC|
 7|0|20%|448%|449%|NC|
 7|13|450%|1625*|NC|CCB|1852|152|
 7|0|1623*|1722*|1724*|1726*|1012#|RC|
 7|0|1042#|NC|
 7|0|1727*|1725*|1723*|1624*|RC|
 7|0|450%|NC|
 7|13|162%|1%|1012#|NC|CCA|1852|2623|
 7|0|1726*|1724*|1722*|1623*|1625*|RC|
 7|0|451%|452%|72%|71%|162%|NC|
 7|10|71%|1907*|NC|BBZ|1846|350|
 7|0|1906*|1905*|1904*|1903*|1013#|RC|
 7|0|1%|162%|71%|NC|
 7|16|70%|1908*|NC|BBV|1846|158|
 7|0|1909*|1910*|1911*|1913*|1011#|RC|
 7|0|1912*|1921*|1013#|NC|
 7|0|1903*|1904*|1905*|1906*|1907*|RC|
 7|0|70%|NC|
 7|13|1908*|69%|158%|159%|160%|161%|2%|1011#|NC|BBU|1846|4335|
 7|0|1913*|1911*|1910*|1909*|1908*|RC|
 7|5|163%|164%|165%|166%|163%|NC|BBU+|1846|7|
 7|25|17%|2010*|NC|BBT|1850|1308|
 7|0|2033*|2008*|2006*|1919*|1917*|1915*|1011#|RC|
 7|0|2%|3%|4%|5%|6%|7%|8%|9%|10%|NC|
 7|0|11%|12%|13%|14%|15%|16%|17%|NC|
 7|20|18%|2034*|NC|BBS|1850|143|
 7|0|2009*|2007*|2005*|1918*|2003*|2001*|1916*|1914*|1912*|RC|
 7|0|1011#|NC|
 7|0|1915*|1917*|1919*|2006*|2008*|2033*|2010*|RC|
 7|0|18%|NC|
 7|23|20%|1042#|NC|BBR|1850|480|
 7|0|1729*|1731*|1733*|1734*|1802*|1805*|1807*|1809*|1921*|RC|
 7|0|1912*|NC|
 7|0|1914*|1916*|2001*|2003*|1918*|2005*|2007*|2009*|2034*|RC|
 7|0|19%|20%|NC|
 7|23|1042#|1012#|NC|BBQ|1850|126|
 7|0|1728*|1730*|1732*|1801*|1803*|1804*|1806*|1901*|1808*|RC|
 7|0|1902*|1013#|RC|
 7|0|1921*|NC|
 7|0|1809*|1807*|1805*|1802*|1734*|1733*|1731*|1729*|1042#|RC|
 7|14|1012#|1%|1013#|NC|BBP|1850|410|
 7|0|1902*|1808*|1901*|1806*|1804*|1803*|1801*|1732*|1730*|RC|
 7|0|1728*|1012#|RC|
 7|16|456%|2125*|NC|BBO|1853|2081|
 7|0|2108*|2106*|2104*|2022*|2102*|2020*|2018*|2016*|2014*|RC|
 7|0|2012*|1010#|RC|
 7|0|382%|381%|456%|NC|
 7|24|2125*|1041#|NC|BBN|1853|246|
 7|0|2107*|2105*|2103*|2021*|2101*|2019*|2017*|2015*|2013*|RC|

Ufficio provinciale di: LECCO

Protocollo n:

Data:

Codice file PREGEO: 81 . 356 . 145

Pag. 45 di 72

Dati generali del tipo

Comune:	INTROBIO	Sez. Censuaria:	
Foglio:	0090	Particelle:	1846, 1850, 1851, 1852, 1853. .
Tecnico:	SACCHI DIEGO	Qualifica:	GEOMETRA
Provincia:	LECCO	N. iscrizione:	634

Proposta di aggiornamento cartografico:
Rappresentazione alfa-numerica

7|0|2011*|RC|
 7|0|1010#|NC|
 7|0|2012*|2014*|2016*|2018*|2020*|2102*|2022*|2104*|2106*|RC|
 7|0|2108*|2125*|RC|
 7|21|463%|454%|455%|2011*|NC|BBM|1853|2493|
 7|0|2013*|2015*|2017*|2019*|2101*|2021*|2103*|2105*|2107*|RC|
 7|0|1041#|RC|
 7|0|457%|1737*|459%|460%|461%|462%|463%|NC|
 7|10|382%|376%|377%|378%|1009#|NC|BBL|1877|928|
 7|0|2112*|2110*|2123*|RC|
 7|0|381%|382%|NC|
 7|11|1040#|2123*|NC|BBI|1877|136|
 7|0|2110*|2112*|1009#|RC|
 7|0|1039#|NC|
 7|0|2114*|2113*|2111*|2109*|1040#|RC|
 7|14|1424*|1047#|NC|BBH|1877|165|
 7|0|1405*|1402*|1401*|1320*|1319*|1318*|1317*|1316*|1309*|RC|
 7|0|1048#|RC|
 7|0|1423*|1424*|NC|
 7|21|1047#|1040#|NC|BBG|1877|3577|
 7|0|2109*|2111*|2113*|2114*|1039#|RC|
 7|0|374%|379%|380%|1048#|NC|
 7|0|1309*|1316*|1317*|1318*|1319*|1320*|1401*|1402*|1405*|RC|
 7|0|1047#|RC|
 7|23|486%|474%|375%|1008#|NC|BBF|1878|1697|
 7|0|2204*|2121*|2119*|2117*|1009#|RC|
 7|0|378%|377%|475%|476%|477%|478%|479%|480%|481%|NC|
 7|0|482%|483%|484%|485%|486%|NC|
 7|15|1039#|1009#|NC|BBE|1878|111|
 7|0|2117*|2119*|2121*|2204*|1008#|RC|
 7|0|1038#|NC|
 7|0|2203*|2120*|2201*|2118*|2116*|2115*|1039#|RC|
 7|10|374%|1039#|NC|BBD|1878|2159|
 7|0|2115*|2116*|2118*|2201*|2120*|2203*|1038#|RC|
 7|0|374%|NC|
 7|6|375%|370%|371%|1007#|NC|BBC|1880|1412|
 7|0|1008#|RC|
 7|0|375%|NC|
 7|5|1038#|1008#|NC|BBB|1880|52|
 7|0|1007#|RC|
 7|0|1037#|NC|
 7|0|1038#|RC|
 7|6|374%|1038#|NC|BBA|1880|1784|
 7|0|1037#|RC|
 7|0|372%|373%|374%|NC|
 7|11|2418*|1003#|NC|AAZ|1881|49|
 7|0|4038*|4076*|4075*|4074*|4073*|4072*|1002#|RC|
 7|0|2416*|2418*|NC|
 7|17|1007#|371%|517%|518%|519%|405%|1002#|NC|AAV|1881|1306|
 7|0|4072*|4073*|4074*|4075*|4076*|4038*|1003#|RC|
 7|0|1006#|NC|
 7|0|2206*|1007#|RC|
 7|7|1037#|1007#|NC|AAU|1881|59|
 7|0|2206*|1006#|RC|
 7|0|1036#|NC|

Ufficio provinciale di: LECCO

Protocollo n:

Data :

Codice file PREGEO: 81 . 356 . 145

Pag. 46 di 72

Dati generali del tipo

Comune:	INTROBIO	Sez. Censuaria:	
Foglio:	0090	Particelle:	1846, 1850, 1851, 1852, 1853 . .
Tecnico:	SACCHI DIEGO	Qualifica:	GEOMETRA
Provincia:	LECCO	N. iscrizione:	634

Proposta di aggiornamento cartografico:
Rappresentazione alfa-numerica

7|0|2205*|1037#|RC|
 7|6|372%|1037#|NC|AAT|1881|1890|
 7|0|2205*|1036#|RC|
 7|0|410%|372%|NC|
 7|9|1002*|405%|406%|407%|408%|4021*|NC|AAS|1882|421|
 7|0|4022*|4023*|1002#|RC|
 7|9|2416*|1002#|NC|AAR|1882|62|
 7|0|4023*|4022*|4021*|RC|
 7|0|4003*|NC|
 7|0|2414*|2415*|2416*|RC|
 7|9|2418*|2416*|NC|AAQ|1882|74|
 7|0|2415*|2414*|4003*|RC|
 7|0|1034#|NC|
 7|0|2336*|2419*|2418*|RC|
 7|10|1003#|2418*|NC|AAP|1882|58|
 7|0|2419*|2336*|1034#|RC|
 7|0|1001#|NC|
 7|0|2335*|2337*|2401*|1003#|RC|
 7|10|1006#|1003#|NC|AAO|1882|563|
 7|0|2401*|2337*|2335*|1001#|RC|
 7|0|1005#|NC|
 7|0|2210*|2208*|1006#|RC|
 7|8|1036#|1006#|NC|AAN|1882|64|
 7|0|2208*|2210*|1005#|RC|
 7|0|2209*|NC|
 7|0|2207*|1036#|RC|
 7|6|410%|1036#|NC|AAM|1882|2193|
 7|0|2207*|2209*|RC|
 7|0|409%|410%|NC|
 7|10|505%|504%|469%|1033#|NC|AAL|1883|439|
 7|0|2334*|1034#|RC|
 7|0|4003*|4021*|408%|505%|NC|
 7|7|1001#|1034#|NC|AAI|1883|54|
 7|0|2334*|1033#|RC|
 7|0|1000#|NC|
 7|0|2333*|1001#|RC|
 7|7|1005#|1001#|NC|AAH|1883|372|
 7|0|2333*|1000#|RC|
 7|0|1004#|NC|
 7|0|2212*|1005#|RC|
 7|7|2209*|1005#|NC|AAG|1883|66|
 7|0|2212*|1004#|RC|
 7|0|1035#|NC|
 7|0|2211*|2209*|RC|
 7|6|409%|2209*|NC|AAF|1883|3304|
 7|0|2211*|1035#|RC|
 7|0|468%|409%|NC|
 7|13|473%|465%|466%|1032#|NC|AAE|1884|1327|
 7|0|2328*|2330*|2332*|1033#|RC|
 7|0|469%|470%|471%|472%|473%|NC|
 7|11|1000#|1033#|NC|AAD|1884|83|
 7|0|2332*|2330*|2328*|1032#|RC|
 7|0|2340*|NC|
 7|0|2327*|2329*|2331*|1000#|RC|
 7|11|1004#|1000#|NC|AAC|1884|299|

Dati generali del tipo

Comune:	INTROBIO	Sez. Censuaria:	
Foglio:	0090	Particelle:	1846,1850,1851,1852,1853. .
Tecnico:	SACCHI DIEGO	Qualifica:	GEOMETRA
Provincia:	LECCO	N. iscrizione:	634

Proposta di aggiornamento cartografico:

Rappresentazione alfa-numerica

7|0|2331*|2329*|2327*|2340*|RC|
7|0|2339*|NC|
7|0|2304*|2302*|2214*|1004#|RC|
7|11|1035#|1004#|NC|AAB|1884|86|
7|0|2214*|2302*|2304*|2339*|RC|
7|0|2305*|NC|
7|0|2215*|2303*|2213*|1035#|RC|
7|10|468%|1035#|NC|AAA|1884|2482|
7|0|2213*|2303*|2215*|2305*|RC|
7|0|356%|355%|467%|468%|NC|

Ufficio provinciale di: LECCO

Protocollo n:

Data:

Codice file PREGEO: 81 . 356 . 145

Pag. 48 di 72

Dati generali del tipo

Comune:	INTROBIO	Sez. Censuaria:	
Foglio:	0090	Particelle:	1846,1850,1851,1852,1853. .
Tecnico:	SACCHI DIEGO	Qualifica:	GEOMETRA
Provincia:	LECCO	N. iscrizione:	634

0|04112022|23|E305|0090|1886,1884,1883,1882,1881,1880|SACCHI DIEGO|GEOMETRA|LECCO|
 9|1360|10|20|1536380|PREGEO 10.00-G,APAG 2.12|FR|TPS Leica TCR805ULTRA+GNSS Leica GS08|
 1|100|4379999.820,730698.590,4565070.050|0.000|CHIODO|
 6|L2|09052022-08:30|11102022-17:00|RTK|PDOP=1|
 2|200|63.447,23.501,-75.212|0,0,0,0,0|PDOP=2|0.000|CHIODO|
 2|300|77.867,26.821,-90.485|0,0,0,0,0|PDOP=2|0.000|CHIODO|
 2|400|101.494,47.086,-137.579|0,0,0,0,0|PDOP=2|0.000|CHIODO|
 2|500|125.946,22.140,-196.347|0,0,0,0,0|PDOP=2|0.000|CHIODO|
 2|600|95.696,-3.430,-171.950|0,0,0,0,0|PDOP=2|0.000|CHIODO|
 2|700|82.364,-32.072,-162.678|0,0,0,0,0|PDOP=2|0.000|CHIODO|
 2|800|40.399,-70.403,-133.320|0,0,0,0,0|PDOP=2|0.000|CHIODO|
 2|900|-14.288,-146.920,-90.275|0,0,0,0,0|PDOP=2|0.000|CHIODO|
 2|1100|71.251,-97.028,-216.162|0,0,0,0,0|PDOP=2|0.000|CHIODO|
 2|1200|-9.479,-147.376,-109.297|0,0,0,0,0|PDOP=2|0.000|CHIODO|
 2|1300|92.805,-76.103,-235.849|0,0,0,0,0|PDOP=2|0.000|CHIODO|
 2|1400|114.149,-65.201,-265.281|0,0,0,0,0|PDOP=2|0.000|CHIODO|
 2|1500|73.293,-111.335,-233.101|0,0,0,0,0|PDOP=2|0.000|CHIODO|
 2|1600|7.772,-179.296,-178.851|0,0,0,0,0|PDOP=2|0.000|CHIODO|
 2|1700|3.956,-248.543,-178.538|0,0,0,0,0|PDOP=2|0.000|CHIODO|
 2|1800|14.715,-314.632,-191.594|0,0,0,0,0|PDOP=2|0.000|CHIODO|
 2|1900|6.387,-335.457,-188.348|0,0,0,0,0|PDOP=2|0.000|CHIODO|
 2|2000|18.670,-319.806,-207.892|0,0,0,0,0|PDOP=2|0.000|CHIODO|
 2|2100|25.067,-235.766,-243.982|0,0,0,0,0|PDOP=2|0.000|CHIODO|
 2|2200|76.131,-199.714,-318.883|0,0,0,0,0|PDOP=2|0.000|CHIODO|
 2|2300|134.559,-221.361,-387.761|0,0,0,0,0|PDOP=2|0.000|CHIODO|
 2|2400|86.796,-246.701,-361.950|0,0,0,0,0|PDOP=2|0.000|CHIODO|
 2|3000|-355.312,116.716,369.326|0,0,0,0,0|PDOP=2|0.000|CHIODO|
 2|3200|-249.321,116.433,257.230|0,0,0,0,0|PDOP=2|0.000|CHIODO|
 2|3300|-183.947,92.365,193.508|0,0,0,0,0|PDOP=2|0.000|CHIODO|
 2|3400|-137.849,44.571,147.516|0,0,0,0,0|PDOP=2|0.000|CHIODO|
 2|3500|-53.164,-4.984,67.523|0,0,0,0,0|PDOP=2|0.000|CHIODO|
 2|3600|-6.333,4.906,8.447|0,0,0,0,0|PDOP=2|0.000|CHIODO|
 2|4000|100.214,-249.084,-377.494|0,0,0,0,0|PDOP=2|0.000|CHIODO|
 2|10000|5.908,-794.307,-613.585|0,0,0,0,0|PDOP=2|0.000|PICCHETTO IN LEGNO|
 2|10004|9.448,-777.415,-614.979|0,0,0,0,0|PDOP=2|0.000|PALINA|
 2|PF04/9280/E305|62.875,461.248,-554.716|0,0,0,0,0|PDOP=2|0.000|SPIGOLO FABBRICATO|
 2|PF02/9280/E305|-38.471,-151.467,-5.501|0,0,0,0,0|PDOP=2|0.000|SPIGOLO FABBRICATO|
 1|10000|1.540|PICCHETTO DI LEGNO|
 2|10004|72.9168|16.977|PALINA|
 2|PF03/9270/E305|188.7571|52.2251|7.079|0.000|SPIGOLO FABBRICATO|
 1|3000|1.520|CHIODO|
 2|3200|212.1050|103.3094|154.263|1.530|CHIODO|
 2|3001|397.8138|49.452|SPIGOLO FABBRICATO|
 2|PF01/9240/E305|388.9718|84.2861|44.740|1.90|SPIGOLO FABBRICATO|
 1|100|1.520|CHIODO|
 2|200|0.0022|104.9565|101.163|1.530|CHIODO|
 2|101|183.1967|10.316|CHIODO|
 2|102|130.2405|13.000|CHIODO|
 2|103|73.6001|11.110|SENTIERO|
 2|104|72.6187|10.330|SENTIERO|
 2|105|85.7235|11.615|SENTIERO|
 2|106|88.6109|10.676|SENTIERO|
 2|107|95.0586|13.453|SENTIERO|

Ufficio provinciale di: LECCO

Protocollo n:

Data:

Codice file PRGEO: 81 . 356 . 145

Pag. 49 di 72

Dati generali del tipo

Comune:	INTROBIO	Sez. Censuaria:	
Foglio:	0090	Particelle:	1846, 1850, 1851, 1852, 1853. .
Tecnico:	SACCHI DIEGO	Qualifica:	GEOMETRA
Provincia:	LECCO	N. iscrizione:	634

2|108|98.0148|11.749|SENTIERO|
 2|109|101.5398|13.754|SENTIERO|
 2|110|101.7415|12.142|SENTIERO|
 2|111|109.0675|13.241|SENTIERO|
 2|112|106.1133|12.346|SENTIERO|
 2|113|125.1631|9.245|SENTIERO|
 2|114|111.7560|8.031|SENTIERO|
 2|115|150.6651|6.763|SENTIERO|
 2|116|148.3901|4.867|SENTIERO|
 2|117|192.7366|4.839|SENTIERO|
 2|118|176.8823|92.4975|2.001|1.530|CIGLIO STRADA R.A. QUOTA A TERRA|
 2|119|251.2418|22.633|ALBERO|
 2|121|251.0816|15.441|CIGLIO STRADA|
 2|124|237.5482|13.747|CIGLIO STRADA|
 2|126|221.8554|8.952|CIGLIO STRADA|
 2|128|203.0046|6.324|CIGLIO STRADA|
 2|130|192.7839|4.118|CIGLIO STRADA|
 2|132|166.4601|1.425|CIGLIO STRADA|
 2|133|382.1320|10.073|CIGLIO STRADA|
 2|134|2.3299|9.627|CIGLIO STRADA|
 2|135|395.1291|28.255|CIGLIO STRADA|
 2|136|2.2394|28.086|CIGLIO STRADA|
 2|137|397.4803|47.995|CIGLIO STRADA|
 2|138|1.9775|47.498|CIGLIO STRADA|
 2|139|399.4166|59.560|CIGLIO STRADA|
 2|140|3.7654|58.906|CIGLIO STRADA|
 2|141|399.9309|68.244|CIGLIO STRADA|
 2|142|3.5876|68.376|CIGLIO STRADA|
 2|143|399.6311|70.504|CIGLIO STRADA|
 2|145|2.4974|85.514|QUOTA TERRENO|
 2|146|162.3812|8.921|VERTICE CATASTALE RICOSTRUITO|
 1|200|1.585|CHIODO|
 2|100|0.0005|95.0887|101.171|1.530|CHIODO|
 2|145|386.3594|15.762|QUOTA TERRENO|
 2|201|212.0029|18.533|CIGLIO STRADA|
 2|202|351.6320|29.843|SPIGOLO CASELLO|
 2|203|358.9275|29.971|SPIGOLO CASELLO|
 2|204|1.2948|29.624|CIGLIO STRADA|
 2|205|3.2156|27.363|CIGLIO STRADA|
 2|208|392.7134|29.856|CIGLIO STRADA|
 2|209|395.1900|23.526|CIGLIO STRADA|
 2|211|42.0766|6.916|CIGLIO STRADA|
 2|212|3.1844|5.689|CIGLIO STRADA|
 2|213|74.5211|3.083|CIGLIO STRADA|
 2|214|383.0300|2.127|CIGLIO STRADA|
 2|215|199.6257|8.610|CIGLIO STRADA|
 2|216|227.7522|8.645|CIGLIO STRADA|
 2|217|202.2345|16.397|CIGLIO STRADA|
 2|218|212.7534|16.991|CIGLIO STRADA|
 1|300|1.595|CHIODO|
 2|201|361.7939|3.422|CIGLIO STRADA|
 2|301|372.9299|4.953|CIGLIO STRADA|
 2|302|6.4621|5.049|CIGLIO STRADA|

Ufficio provinciale di: LECCO

Protocollo n:

Data :

Codice file PRGEO: 81 . 356 . 145

Pag. 50 di 72

Dati generali del tipo

Comune:	INTROBIO	Sez. Censuaria:	
Foglio:	0090	Particelle:	1846,1850,1851,1852,1853. .
Tecnico:	SACCHI DIEGO	Qualifica:	GEOMETRA
Provincia:	LECCO	N. iscrizione:	634

2|303|189.7068|2.266|CIGLIO STRADA|
2|304|121.9203|2.981|CIGLIO STRADA|
2|305|171.3388|21.355|CIGLIO STRADA|
2|306|162.0469|21.638|CIGLIO STRADA|
2|307|168.4887|33.532|CIGLIO STRADA|
2|308|162.8968|26.922|CIGLIO STRADA|
2|309|161.9608|29.821|CIGLIO STRADA|
2|310|158.1279|32.074|CIGLIO STRADA|
2|311|156.4908|34.441|CIGLIO STRADA|
2|312|155.9950|36.508|CIGLIO STRADA|
2|313|156.6004|38.045|CIGLIO STRADA|
2|314|159.3644|40.063|CIGLIO STRADA|
2|315|162.1208|41.635|CIGLIO STRADA|
2|316|165.4192|42.647|CIGLIO STRADA|
2|317|166.8739|43.900|CIGLIO STRADA|
2|318|170.0595|44.229|CIGLIO STRADA|
2|319|171.5210|42.723|CIGLIO STRADA|
2|320|174.4090|37.326|CIGLIO STRADA|
2|321|184.6086|27.622|CIGLIO STRADA|
2|322|193.0715|23.069|CIGLIO STRADA|
2|323|197.6821|20.992|CIGLIO STRADA|
2|324|170.5093|32.999|CIGLIO STRADA|
2|325|177.5900|25.476|CIGLIO STRADA|
2|326|181.5375|21.283|CIGLIO STRADA|
2|327|184.9716|18.361|CIGLIO STRADA|
2|328|193.9986|15.389|CIGLIO STRADA|
2|329|206.6693|15.460|CIGLIO STRADA|
2|330|218.5525|17.159|CIGLIO STRADA|
2|331|221.8316|18.928|CIGLIO STRADA|
2|332|218.1250|20.910|CIGLIO STRADA|
2|333|209.0212|23.815|CIGLIO STRADA|
2|334|194.7155|33.304|CIGLIO STRADA|
2|335|188.5659|32.804|CIGLIO STRADA|
2|336|186.1494|48.756|CIGLIO STRADA|
2|337|182.1858|47.420|CIGLIO STRADA|
2|338|184.3240|53.955|CIGLIO STRADA|
2|339|180.2204|52.429|CIGLIO STRADA|
2|341|182.8365|57.246|CIGLIO STRADA|
2|400|183.5634|117.6110|56.476|1.530|CHIODO|
1|400|1.495|CHIODO|
2|300|0.0020|82.4172|56.468|1.530|CHIODO|
2|341|185.9081|2.989|CIGLIO STRADA|
2|401|160.0752|6.648|CIGLIO STRADA|
2|402|101.6174|3.814|CIGLIO STRADA|
2|403|119.7076|5.439|CIGLIO STRADA|
2|404|124.4364|8.552|CIGLIO STRADA|
2|405|153.6570|9.608|CIGLIO STRADA|
2|406|129.7200|23.763|CIGLIO STRADA|
2|407|130.6862|24.259|CIGLIO STRADA|
2|408|131.7514|24.292|CIGLIO STRADA|
2|409|125.5966|12.895|CIGLIO STRADA|
2|410|124.0934|13.454|CIGLIO STRADA|
2|411|118.0702|18.253|CIGLIO STRADA|

Ufficio provinciale di: LECCO

Protocollo n:

Data :

Codice file PRGEO: 81 . 356 . 145

Pag. 51 di 72

Dati generali del tipo

Comune:	INTROBIO	Sez. Censuaria:	
Foglio:	0090	Particelle:	1846, 1850, 1851, 1852, 1853. .
Tecnico:	SACCHI DIEGO	Qualifica:	GEOMETRA
Provincia:	LECCO	N. iscrizione:	634

2|412|116.4878|21.726|CIGLIO STRADA|
2|413|117.1317|25.934|CIGLIO STRADA|
2|414|121.5712|28.527|CIGLIO STRADA|
2|415|126.7882|31.408|CIGLIO STRADA|
2|416|131.7251|31.424|CIGLIO STRADA|
2|417|133.9663|30.925|CIGLIO STRADA|
2|418|142.1077|25.996|CIGLIO STRADA|
2|419|157.1849|19.662|CIGLIO STRADA|
2|420|149.4293|16.825|CIGLIO STRADA|
2|421|169.4172|13.004|CIGLIO STRADA|
2|422|179.7965|15.789|CIGLIO STRADA|
2|423|197.0890|11.124|CIGLIO STRADA|
2|424|203.0142|14.814|CIGLIO STRADA|
2|425|217.6838|10.249|CIGLIO STRADA|
2|426|224.5256|13.706|CIGLIO STRADA|
2|427|235.3054|9.766|CIGLIO STRADA|
2|428|234.2202|13.157|CIGLIO STRADA|
2|429|242.2471|9.711|CIGLIO STRADA|
2|430|250.3414|13.088|CIGLIO STRADA|
2|431|329.7418|14.800|CIGLIO STRADA|
2|432|319.7410|17.457|CIGLIO STRADA|
2|433|346.3127|27.458|CIGLIO STRADA|
2|434|338.7639|28.239|CIGLIO STRADA|
2|435|351.0602|31.388|CIGLIO STRADA|
2|436|342.5254|32.577|CIGLIO STRADA|
2|437|354.9137|35.003|CIGLIO STRADA|
2|438|356.3092|39.153|CIGLIO STRADA|
2|439|355.0375|43.188|CIGLIO STRADA|
2|440|351.7101|46.272|CIGLIO STRADA|
2|441|346.1952|47.283|CIGLIO STRADA|
2|442|345.8079|37.292|CIGLIO STRADA|
2|443|346.5548|40.678|CIGLIO STRADA|
2|444|345.9629|40.931|CIGLIO STRADA|
2|445|343.2627|40.089|CIGLIO STRADA|
2|446|340.8686|45.312|CIGLIO STRADA|
2|447|326.0233|28.533|CIGLIO STRADA|
2|448|320.7788|30.323|CIGLIO STRADA|
2|449|308.5538|23.803|CIGLIO STRADA|
2|450|306.3120|26.543|CIGLIO STRADA|
2|451|275.8124|24.328|CIGLIO STRADA|
2|452|279.9060|27.203|CIGLIO STRADA|
2|453|255.9249|30.911|CIGLIO STRADA|
2|454|261.6057|33.423|CIGLIO STRADA|
2|455|248.8870|37.861|CIGLIO STRADA|
2|456|254.0970|38.901|CIGLIO STRADA|
2|457|249.2933|59.738|QUOTA TERRENO|
2|500|249.5910|127.1918|68.345|1.530|CHIODO|
1|500|1.620|CHIODO|
2|400|399.9997|72.8631|68.309|1.530|CHIODO|
2|457|7.2883|2.478|QUOTA TERRENO|
2|501|389.0319|35.722|CIGLIO STRADA|
2|502|384.4286|33.359|CIGLIO STRADA|
2|503|17.7445|16.062|CIGLIO STRADA|

Ufficio provinciale di: LECCO
 Protocollo n:
 Data :
 Codice file PREGEO: 81 . 356 . 145

Pag. 52 di 72

Dati generali del tipo

Comune:	INTROBIO	Sez. Censuaria:	
Foglio:	0090	Particelle:	1846, 1850, 1851, 1852, 1853. .
Tecnico:	SACCHI DIEGO	Qualifica:	GEOMETRA
Provincia:	LECCO	N. iscrizione:	634

2|504|6.6224|14.429|CIGLIO STRADA|
 2|505|50.1377|11.929|CIGLIO STRADA|
 2|506|40.5205|8.695|CIGLIO STRADA|
 2|507|78.8624|12.154|CIGLIO STRADA|
 2|508|75.3568|7.605|CIGLIO STRADA|
 2|509|89.2714|12.274|CIGLIO STRADA|
 2|510|106.2978|13.164|CIGLIO STRADA|
 2|511|129.8993|12.972|CIGLIO STRADA|
 2|512|147.7026|11.751|CIGLIO STRADA|
 2|513|167.6408|9.178|CIGLIO STRADA|
 2|514|183.9974|3.843|CIGLIO STRADA|
 2|515|69.2552|7.658|CIGLIO STRADA|
 2|516|91.8232|7.021|CIGLIO STRADA|
 2|517|111.0463|6.576|CIGLIO STRADA|
 2|518|115.1978|6.081|CIGLIO STRADA|
 2|519|115.3080|5.025|CIGLIO STRADA|
 2|520|187.8263|3.606|CIGLIO STRADA|
 2|521|317.8286|2.336|CIGLIO STRADA|
 2|522|355.9605|10.813|CIGLIO STRADA|
 2|523|380.2236|10.641|CIGLIO STRADA|
 2|524|354.9386|21.186|CIGLIO STRADA|
 2|525|369.5060|18.339|CIGLIO STRADA|
 2|526|350.3063|29.517|CIGLIO STRADA|
 2|527|357.0828|30.593|CIGLIO STRADA|
 2|528|344.0822|37.889|CIGLIO STRADA|
 2|529|349.8905|39.032|CIGLIO STRADA|
 2|530|340.4093|43.534|CIGLIO STRADA|
 2|531|344.0377|45.415|CIGLIO STRADA|
 2|532|338.9130|45.140|CIGLIO STRADA|
 2|533|342.2740|46.830|CIGLIO STRADA|
 2|534|343.6291|43.562|RIBATTUTO|
 1|600|1.465|CHIODO|
 2|457|396.9650|44.940|QUOTA TERRENO|
 2|534|357.6452|3.324|QUOTA TERRENO|
 2|601|382.0248|7.064|CIGLIO STRADA|
 2|602|348.9640|6.576|CIGLIO STRADA|
 2|603|156.5021|17.770|CIGLIO STRADA|
 2|604|167.7275|17.146|CIGLIO STRADA|
 2|605|160.5390|25.722|CIGLIO STRADA|
 2|606|168.5549|24.592|CIGLIO STRADA|
 2|607|168.0013|34.132|CIGLIO STRADA|
 2|608|167.2341|30.423|QUOTA TERRENO|
 2|700|169.4921|111.0436|32.911|1.530|CHIODO|
 1|700|1.493|CHIODO|
 2|600|0.0004|88.7601|32.921|1.530|CHIODO|
 2|534|398.9038|35.686|QUOTA TERRENO|
 2|608|31.3225|2.282|QUOTA TERRENO|
 2|701|213.7272|3.196|CIGLIO STRADA|
 2|702|265.8517|3.202|CIGLIO STRADA|
 2|703|228.0875|11.992|CIGLIO STRADA|
 2|704|244.7076|11.366|CIGLIO STRADA|
 2|705|234.9985|15.750|CIGLIO STRADA|
 2|706|246.0934|14.524|CIGLIO STRADA|

Ufficio provinciale di: LECCO

Protocollo n:

Data :

Codice file PRGEO: 81 . 356 . 145

Pag. 53 di 72

Dati generali del tipo

Comune:	INTROBIO	Sez. Censuaria:	
Foglio:	0090	Particelle:	1846,1850,1851,1852,1853. .
Tecnico:	SACCHI DIEGO	Qualifica:	GEOMETRA
Provincia:	LECCO	N. iscrizione:	634

2|707|238.4153|17.504|CIGLIO STRADA|
 2|708|245.6028|23.455|CIGLIO STRADA|
 2|709|245.5041|29.454|CIGLIO STRADA|
 2|710|242.6876|34.434|CIGLIO STRADA|
 2|711|240.1975|38.333|CIGLIO STRADA|
 2|712|246.7492|39.026|CIGLIO STRADA|
 2|713|236.2676|42.361|CIGLIO STRADA|
 2|714|240.8722|43.667|CIGLIO STRADA|
 2|715|229.7017|49.471|CIGLIO STRADA|
 2|716|234.1393|50.936|CIGLIO STRADA|
 2|717|225.5940|57.766|CIGLIO STRADA|
 2|718|230.1312|58.203|CIGLIO STRADA|
 2|719|225.2736|65.914|CIGLIO STRADA|
 2|720|228.6824|65.480|CIGLIO STRADA|
 2|721|226.4067|76.663|CIGLIO STRADA|
 2|722|228.9810|75.340|CIGLIO STRADA|
 2|723|226.6441|90.509|CIGLIO STRADA|
 2|724|228.8918|89.773|CIGLIO STRADA|
 2|725|227.8372|103.322|CIGLIO STRADA|
 2|726|229.1738|112.874|CIGLIO STRADA|
 2|750|226.9823|59.045|QUOTA TERRENO|
 2|800|226.6971|112.0155|63.953|1.530|CHIODO|
 1|800|1.467|CHIODO|
 2|700|0.0024|87.8927|63.964|1.530|CHIODO|
 2|750|395.5705|3.784|QUOTA TERRENO|
 2|801|393.5042|48.607|CIGLIO STRADA|
 2|802|387.8169|45.391|CIGLIO STRADA|
 2|803|383.7103|42.487|CIGLIO STRADA|
 2|804|378.7075|38.454|CIGLIO STRADA|
 2|805|374.3148|33.812|CIGLIO STRADA|
 2|806|371.8440|29.923|CIGLIO STRADA|
 2|807|370.9394|23.249|CIGLIO STRADA|
 2|808|369.9339|14.393|CIGLIO STRADA|
 2|809|366.0896|8.253|CIGLIO STRADA|
 2|810|207.3954|26.513|CIGLIO STRADA|
 2|811|207.6525|29.474|CIGLIO STRADA|
 2|820|207.6774|29.212|CIGLIO STRADA|
 2|821|208.3140|33.906|CIGLIO STRADA|
 2|822|207.9500|38.815|CIGLIO STRADA|
 2|823|208.3776|42.061|CIGLIO STRADA|
 2|824|203.5261|42.867|CIGLIO STRADA|
 2|825|204.4273|46.484|CIGLIO STRADA|
 2|826|196.8215|89.803|QUOTA TERRENO|
 2|827|202.5258|38.334|CIGLIO STRADA|
 2|828|197.4764|45.464|VERTICE CATASTALE RICOSTRUITO|
 1|900|1.425|CHIODO|
 2|901|382.6637|59.554|CIGLIO STRADA|
 2|826|351.4151|18.530|QUOTA TERRENO|
 2|902|386.3015|59.373|QUOTA TERRENO|
 2|903|378.0510|53.567|CIGLIO STRADA|
 2|904|380.8006|52.261|CIGLIO STRADA|
 2|905|371.6699|44.891|CIGLIO STRADA|
 2|906|375.6330|43.633|CIGLIO STRADA|

Ufficio provinciale di: LECCO

Protocollo n:

Data :

Codice file PRGEO: 81 . 356 . 145

Pag. 54 di 72

Dati generali del tipo

Comune:	INTROBIO	Sez. Censuaria:	
Foglio:	0090	Particelle:	1846, 1850, 1851, 1852, 1853. .
Tecnico:	SACCHI DIEGO	Qualifica:	GEOMETRA
Provincia:	LECCO	N. iscrizione:	634

2|907|362.5507|33.008|CIGLIO STRADA|
2|908|369.8099|31.495|CIGLIO STRADA|
2|909|351.3311|19.760|CIGLIO STRADA|
2|910|360.8374|18.561|CIGLIO STRADA|
2|911|359.0284|17.831|CIGLIO STRADA|
2|912|349.0372|18.127|CIGLIO STRADA|
2|913|339.6297|15.148|CIGLIO STRADA|
2|914|356.8211|13.707|CIGLIO STRADA|
2|915|353.1061|8.546|CIGLIO STRADA|
2|917|338.9887|14.936|CIGLIO STRADA|
2|918|328.5530|13.265|CIGLIO STRADA|
2|919|320.6052|9.296|CIGLIO STRADA|
2|920|291.3154|3.479|CIGLIO STRADA|
2|923|241.7055|6.800|SENTIERO|
2|924|214.6327|16.895|SENTIERO CAMPESTRE|
2|925|216.0473|22.033|SENTIERO CAMPESTRE|
2|926|212.3338|21.950|SENTIERO CAMPESTRE|
2|927|210.2834|18.302|SENTIERO CAMPESTRE|
2|928|216.8279|11.834|SENTIERO CAMPESTRE|
2|929|231.2851|6.077|SENTIERO|
2|931|356.2428|4.725|CIGLIO STRADA|
2|933|84.3965|1.909|CIGLIO STRADA|
2|934|226.8438|3.041|CIGLIO STRADA|
2|935|158.3774|10.807|CIGLIO STRADA|
2|936|175.8486|10.665|CIGLIO STRADA|
2|937|181.2917|5.850|CIGLIO STRADA|
2|938|161.6382|20.448|CIGLIO STRADA|
2|939|170.6332|20.329|CIGLIO STRADA|
2|940|157.2493|29.197|CIGLIO STRADA|
2|941|163.4946|29.753|CIGLIO STRADA|
2|942|156.0275|42.861|CIGLIO STRADA|
2|943|163.2120|34.252|CIGLIO STRADA|
2|944|164.0892|40.898|CIGLIO STRADA|
2|945|162.8820|46.912|CIGLIO STRADA|
2|946|160.9838|49.767|CIGLIO STRADA|
2|947|157.6858|51.872|CIGLIO STRADA|
2|948|154.1447|53.066|CIGLIO STRADA|
2|949|150.7959|52.396|CIGLIO STRADA|
2|950|148.0626|47.769|CIGLIO STRADA|
2|951|146.5774|44.626|CIGLIO STRADA|
2|952|155.9339|44.142|CIGLIO STRADA|
2|953|155.7281|45.156|CIGLIO STRADA|
2|954|154.8202|45.517|CIGLIO STRADA|
2|955|153.6027|45.128|CIGLIO STRADA|
2|956|152.2018|43.155|CIGLIO STRADA|
2|957|146.3636|44.153|CIGLIO STRADA|
2|958|148.5288|33.669|CIGLIO STRADA|
2|959|141.5482|34.575|CIGLIO STRADA|
2|960|137.1203|21.695|CIGLIO STRADA|
2|961|90.4711|12.754|CIGLIO STRADA|
2|963|57.9211|12.636|CIGLIO STRADA|
2|964|61.2725|15.852|CIGLIO STRADA|
2|965|22.9823|16.784|CIGLIO STRADA|

Ufficio provinciale di: LECCO

Protocollo n:

Data :

Codice file PREGEO: 81 . 356 . 145

Pag. 55 di 72

Dati generali del tipo

Comune:	INTROBIO	Sez. Censuaria:	
Foglio:	0090	Particelle:	1846, 1850, 1851, 1852, 1853. .
Tecnico:	SACCHI DIEGO	Qualifica:	GEOMETRA
Provincia:	LECCO	N. iscrizione:	634

2|966|33.8466|19.445|CIGLIO STRADA|
2|967|12.5155|23.899|CIGLIO STRADA|
2|968|20.6498|24.940|CIGLIO STRADA|
2|969|7.6880|31.076|CIGLIO STRADA|
2|970|15.4377|31.096|CIGLIO STRADA|
2|971|9.4357|38.988|CIGLIO STRADA|
2|972|14.8959|38.519|CIGLIO STRADA|
2|973|14.7731|49.402|CIGLIO STRADA|
2|974|18.9842|48.498|CIGLIO STRADA|
2|975|14.2351|52.346|CIGLIO STRADA|
2|976|14.3474|53.991|CIGLIO STRADA|
2|977|18.0545|57.339|CIGLIO STRADA|
2|978|21.8839|56.253|CIGLIO STRADA|
2|979|20.2855|63.504|CIGLIO STRADA|
2|980|22.9086|62.222|CIGLIO STRADA|
2|981|24.3662|76.111|CIGLIO STRADA|
2|982|26.6455|75.642|CIGLIO STRADA|
2|983|26.7403|99.637|CIGLIO STRADA|
2|984|28.5403|98.866|CIGLIO STRADA|
2|985|27.6745|108.197|CIGLIO STRADA|
2|986|27.8010|111.740|CIGLIO STRADA|
2|987|29.3729|108.319|CIGLIO STRADA|
2|988|29.4537|111.667|CIGLIO STRADA|
2|990|27.7351|111.863|CIGLIO STRADA|
2|991|27.0224|122.801|CIGLIO STRADA|
2|992|28.5346|122.586|CIGLIO STRADA|
2|993|27.2391|128.235|CIGLIO STRADA|
2|994|28.8110|127.762|CIGLIO STRADA|
2|995|27.9318|137.721|CIGLIO STRADA|
2|996|29.1361|136.705|CIGLIO STRADA|
2|998|29.9974|143.354|CIGLIO STRADA|
2|999|29.8764|151.796|CIGLIO STRADA|
2|1001|30.2912|156.171|CIGLIO STRADA|
2|1002|30.4117|160.250|CIGLIO STRADA|
2|1003|31.4407|160.142|CIGLIO STRADA|
2|1004|31.5348|155.983|CIGLIO STRADA|
2|1005|30.7590|149.408|CIGLIO STRADA|
2|1006|127.9527|34.967|VERTICE CATASTALE RICOSTRUITO|
2|1007|130.3475|26.301|VERTICE CATASTALE RICOSTRUITO|
2|1008|133.6492|25.846|CIGLIO STRADA|
2|1009|147.7402|31.939|VERTICE CATASTALE RICOSTRUITO|
2|1010|147.4840|25.326|VERTICE CATASTALE RICOSTRUITO|
2|1011|150.5335|20.930|VERTICE CATASTALE RICOSTRUITO|
2|1012|160.7035|16.278|CIGLIO STRADA|
2|1013|177.9651|8.070|CIGLIO STRADA|
2|1014|183.9264|6.930|VERTICE CATASTALE RICOSTRUITO|
2|1015|221.7281|6.021|VERTICE CATASTALE RICOSTRUITO|
2|1016|186.6664|10.558|VERTICE CATASTALE RICOSTRUITO|
2|1017|175.4864|15.047|VERTICE CATASTALE RICOSTRUITO|
2|1018|172.1721|16.024|CIGLIO STRADA|
2|1019|161.5085|19.745|CIGLIO STRADA|
2|1020|155.1027|22.309|VERTICE CATASTALE RICOSTRUITO|
2|1021|151.5736|33.840|VERTICE CATASTALE RICOSTRUITO|

Ufficio provinciale di: LECCO

Protocollo n:

Data :

Codice file PRGEO: 81 . 356 . 145

Pag. 56 di 72

Dati generali del tipo

Comune:	INTROBIO	Sez. Censuaria:	
Foglio:	0090	Particelle:	1846, 1850, 1851, 1852, 1853. .
Tecnico:	SACCHI DIEGO	Qualifica:	GEOMETRA
Provincia:	LECCO	N. iscrizione:	634

2|1022|149.3831|35.467|CIGLIO STRADA|
2|1023|139.9828|31.943|CIGLIO STRADA|
2|1024|136.5873|29.550|VERTICE CATASTALE RICOSTRUITO|
2|1025|131.9991|34.952|VERTICE CATASTALE RICOSTRUITO|
2|1030|28.6997|145.105|QUOTA TERRENO|
2|1031|13.2494|25.188|QUOTA TERRENO|
2|1100|30.7729|110.4417|160.093|1.530|CHIODO|
1|1200|1.405|CHIODO|
2|961|344.4046|9.919|CIGLIO STRADA|
2|1031|120.3853|14.414|QUOTA TERRENO|
2|1201|330.3303|32.637|CIGLIO STRADA|
2|1202|323.2876|31.923|CIGLIO STRADA|
2|1204|325.8264|23.520|CIGLIO STRADA|
2|1205|335.7170|16.698|CIGLIO STRADA|
2|1207|341.0392|10.865|CIGLIO STRADA|
2|1209|366.0572|5.195|CIGLIO STRADA|
2|1210|316.6046|3.533|CIGLIO STRADA|
2|1211|83.3845|5.863|CIGLIO STRADA|
2|1212|121.5171|4.845|CIGLIO STRADA|
2|1218|324.3046|27.491|CIGLIO STRADA|
1|1100|1.575|CHIODO|
2|900|0.0006|89.5449|160.092|1.530|CHIODO|
2|1030|22.2627|13.760|QUOTA TERRENO|
2|1101|20.2269|15.014|CIGLIO STRADA|
2|1102|6.3564|14.938|CIGLIO STRADA|
2|1103|19.8670|8.089|CIGLIO STRADA|
2|1104|397.7396|8.477|CIGLIO STRADA|
2|1105|22.2854|4.475|CIGLIO STRADA|
2|1106|377.7607|4.866|CIGLIO STRADA|
2|1107|55.7844|1.590|CIGLIO STRADA|
2|1108|336.5059|2.566|CIGLIO STRADA|
2|1109|174.2082|2.787|CIGLIO STRADA|
2|1110|236.8916|3.200|CIGLIO STRADA|
2|1111|184.7101|9.034|CIGLIO STRADA|
2|1112|208.9185|9.303|CIGLIO STRADA|
2|1113|181.2168|25.907|CIGLIO STRADA|
2|1114|190.3097|26.210|CIGLIO STRADA|
2|1115|183.5758|38.134|QUOTA TERRENO|
2|1300|182.6101|94.7216|35.917|1.530|CHIODO|
1|1300|1.550|CHIODO|
2|1100|0.0005|105.4046|35.922|1.530|CHIODO|
2|1115|215.8469|2.400|QUOTA TERRENO|
2|1301|22.4672|4.282|CIGLIO STRADA|
2|1302|360.3990|3.557|CIGLIO STRADA|
2|1303|183.1181|13.313|CIGLIO STRADA|
2|1304|203.4013|12.688|CIGLIO STRADA|
2|1305|192.0307|21.969|CIGLIO STRADA|
2|1306|202.3987|21.109|CIGLIO STRADA|
2|1307|200.0678|31.070|CIGLIO STRADA|
2|1308|207.7903|29.203|CIGLIO STRADA|
2|1309|202.4189|36.221|CIGLIO STRADA|
2|1310|209.9038|32.728|CIGLIO STRADA|
2|1311|212.3040|35.694|CIGLIO STRADA|

Ufficio provinciale di: LECCO

Protocollo n:

Data :

Codice file PRGEO: 81 . 356 . 145

Pag. 57 di 72

Dati generali del tipo

Comune:	INTROBIO	Sez. Censuaria:	
Foglio:	0090	Particelle:	1846, 1850, 1851, 1852, 1853. .
Tecnico:	SACCHI DIEGO	Qualifica:	GEOMETRA
Provincia:	LECCO	N. iscrizione:	634

2|1312|213.9056|36.629|CIGLIO STRADA|
2|1313|215.8231|36.594|CIGLIO STRADA|
2|1314|217.0976|35.797|CIGLIO STRADA|
2|1315|203.2912|36.369|CIGLIO STRADA|
2|1316|205.6945|39.645|CIGLIO STRADA|
2|1317|209.7759|42.093|CIGLIO STRADA|
2|1318|214.3923|42.995|CIGLIO STRADA|
2|1319|220.0418|42.396|CIGLIO STRADA|
2|1320|221.8372|42.424|CIGLIO STRADA|
2|1321|219.2706|34.937|QUOTA TERRENO|
1|1400|1.613|CHIODO|
2|1115|0.2387|35.201|QUOTA TERRENO|
2|1321|0.5159|2.660|QUOTA TERRENO|
2|1401|240.9663|5.936|CIGLIO STRADA|
2|1402|336.8363|4.800|CIGLIO STRADA|
2|1403|11.4916|4.319|CIGLIO STRADA|
2|1404|0.4232|11.163|CIGLIO STRADA|
2|1405|369.8281|11.837|CIGLIO STRADA|
2|1406|391.9558|18.102|CIGLIO STRADA|
2|1407|377.2975|17.816|CIGLIO STRADA|
2|1409|373.8187|29.758|CIGLIO STRADA|
2|1410|378.8086|35.487|CIGLIO STRADA|
2|1411|371.3322|34.632|CIGLIO STRADA|
2|1412|375.2224|45.405|CIGLIO STRADA|
2|1413|368.8957|45.174|CIGLIO STRADA|
2|1414|374.5794|52.009|CIGLIO STRADA|
2|1415|369.3600|51.410|CIGLIO STRADA|
2|1416|374.3516|56.481|CIGLIO STRADA|
2|1417|369.4769|56.042|CIGLIO STRADA|
2|1418|374.2127|61.935|CIGLIO STRADA|
2|1419|370.5809|62.412|CIGLIO STRADA|
2|1420|374.6311|65.332|CIGLIO STRADA|
2|1421|371.0878|66.163|CIGLIO STRADA|
2|1422|372.1492|64.065|QUOTA TERRENO|
2|1423|43.0308|7.876|CIGLIO STRADA|
2|1424|1.7444|9.363|CIGLIO STRADA|
2|1500|374.2181|109.4305|69.555|1.530|CHIODO|
1|1500|1.528|CHIODO|
2|1400|0.0023|90.6464|69.528|1.530|CHIODO|
2|1321|398.9781|66.353|QUOTA TERRENO|
2|1501|46.2417|4.909|CIGLIO STRADA|
2|1502|398.9931|4.607|CIGLIO STRADA|
2|1503|249.7413|4.054|CIGLIO STRADA|
2|1504|205.4584|4.043|CIGLIO STRADA|
2|1505|233.9944|13.933|CIGLIO STRADA|
2|1506|217.7899|13.794|CIGLIO STRADA|
2|1507|229.2087|21.479|CIGLIO STRADA|
2|1508|217.9745|20.809|CIGLIO STRADA|
2|1509|217.4922|41.022|CIGLIO STRADA|
2|1510|212.1843|40.410|CIGLIO STRADA|
2|1511|214.6081|49.887|CIGLIO STRADA|
2|1512|210.5361|49.244|CIGLIO STRADA|
2|1513|210.6818|60.406|CIGLIO STRADA|

Ufficio provinciale di: LECCO

Protocollo n:

Data :

Codice file PRGEO: 81 . 356 . 145

Pag. 58 di 72

Dati generali del tipo

Comune:	INTROBIO	Sez. Censuaria:	
Foglio:	0090	Particelle:	1846, 1850, 1851, 1852, 1853. .
Tecnico:	SACCHI DIEGO	Qualifica:	GEOMETRA
Provincia:	LECCO	N. iscrizione:	634

2|1514|207.8713|59.919|CIGLIO STRADA|
2|1515|208.5978|75.137|CIGLIO STRADA|
2|1516|205.8116|80.981|CIGLIO STRADA|
2|1517|207.8879|80.914|CIGLIO STRADA|
2|1518|207.4345|90.194|CIGLIO STRADA|
2|1519|205.3866|89.976|CIGLIO STRADA|
2|1520|205.4593|100.996|QUOTA TERRENO|
2|1600|203.2686|107.9911|108.859|1.530|CHIODO|
1|1600|1.533|CHIODO|
2|1500|0.0007|92.0106|108.857|1.530|CHIODO|
2|1520|370.9787|7.871|QUOTA TERRENO|
2|1601|380.7414|20.756|CIGLIO STRADA|
2|1602|390.7804|19.884|CIGLIO STRADA|
2|1603|376.8971|16.278|CIGLIO STRADA|
2|1604|390.0922|15.642|CIGLIO STRADA|
2|1605|370.8856|14.139|CIGLIO STRADA|
2|1606|354.4186|10.345|CIGLIO STRADA|
2|1607|331.3349|6.454|CIGLIO STRADA|
2|1608|282.6244|2.610|CIGLIO STRADA|
2|1609|198.3015|3.481|CIGLIO STRADA|
2|1610|389.6311|16.189|CIGLIO STRADA|
2|1611|396.8851|10.669|CIGLIO STRADA|
2|1612|105.9253|2.112|CIGLIO STRADA|
2|1613|184.4184|6.230|CIGLIO STRADA|
2|1614|151.3691|6.161|CIGLIO STRADA|
2|1615|165.5940|18.673|CIGLIO STRADA|
2|1616|155.4774|18.289|CIGLIO STRADA|
2|1617|160.1255|28.769|CIGLIO STRADA|
2|1618|152.8282|28.396|CIGLIO STRADA|
2|1619|153.7926|43.495|CIGLIO STRADA|
2|1620|149.2678|42.674|CIGLIO STRADA|
2|1621|148.6573|59.766|CIGLIO STRADA|
2|1623|144.9596|71.291|CIGLIO STRADA|
2|1624|142.6440|70.014|CIGLIO STRADA|
2|1625|146.4224|64.710|CIGLIO STRADA|
1|1700|1.563|CHIODO|
2|1520|2.6016|75.850|QUOTA TERRENO|
2|1625|380.8874|4.032|CIGLIO STRADA|
2|1701|219.2208|3.755|SENTIERO CAMPESTRE|
2|1702|267.6893|4.027|SENTIERO CAMPESTRE|
2|1703|332.1929|6.259|SENTIERO CAMPESTRE|
2|1704|355.1155|14.173|SENTIERO CAMPESTRE|
2|1705|354.1361|20.019|SENTIERO CAMPESTRE|
2|1706|354.6036|23.000|SENTIERO CAMPESTRE|
2|1707|361.0080|23.888|SENTIERO CAMPESTRE|
2|1708|360.3017|20.364|SENTIERO CAMPESTRE|
2|1709|362.7868|15.028|SENTIERO CAMPESTRE|
2|1710|357.8262|9.214|SENTIERO CAMPESTRE|
2|1711|318.5136|3.365|SENTIERO CAMPESTRE|
2|1712|253.4028|2.204|SENTIERO CAMPESTRE|
2|1713|134.7328|4.993|VERTICE CATASTALE RICOSTRUITO|
2|1720|376.0526|7.728|CIGLIO STRADA|
2|1721|2.2931|7.429|CIGLIO STRADA|

Ufficio provinciale di: LECCO

Protocollo n:

Data :

Codice file PRGEO: 81 . 356 . 145

Pag. 59 di 72

Dati generali del tipo

Comune:	INTROBIO	Sez. Censuaria:	
Foglio:	0090	Particelle:	1846, 1850, 1851, 1852, 1853. .
Tecnico:	SACCHI DIEGO	Qualifica:	GEOMETRA
Provincia:	LECCO	N. iscrizione:	634

2|1722|184.8605|12.193|CIGLIO STRADA|
2|1723|170.0086|12.604|CIGLIO STRADA|
2|1724|181.5332|30.519|CIGLIO STRADA|
2|1725|175.4213|30.744|CIGLIO STRADA|
2|1726|181.8547|49.718|CIGLIO STRADA|
2|1727|178.1157|50.005|CIGLIO STRADA|
2|1728|181.8078|59.142|CIGLIO STRADA|
2|1729|178.3225|59.313|CIGLIO STRADA|
2|1730|182.3290|63.303|CIGLIO STRADA|
2|1731|178.8834|63.726|CIGLIO STRADA|
2|1732|182.9795|66.157|CIGLIO STRADA|
2|1733|179.9027|67.063|CIGLIO STRADA|
2|1734|181.4507|70.546|CIGLIO STRADA|
2|1735|117.1484|11.937|VERTICE CATASTALE RICOSTRUITO|
2|1736|82.9213|4.660|VERTICE CATASTALE RICOSTRUITO|
2|1737|399.9894|8.820|CIGLIO STRADA|
2|1738|382.9975|16.117|CIGLIO STRADA|
2|1739|376.1383|24.728|VERTICE CATASTALE RICOSTRUITO|
2|1740|370.4692|16.484|VERTICE CATASTALE RICOSTRUITO|
2|1741|136.8954|6.448|VERTICE CATASTALE RICOSTRUITO|
2|1800|181.2508|108.9909|68.260|1.530|CHIODO|
1|1800|1.565|CHIODO|
2|1700|0.0046|91.0706|68.251|1.530|CHIODO|
2|1625|399.9843|71.606|CIGLIO STRADA|
2|1734|204.8169|2.980|CIGLIO STRADA|
2|1801|284.4197|2.635|CIGLIO STRADA|
2|1802|221.1416|5.336|CIGLIO STRADA|
2|1803|261.5191|4.345|CIGLIO STRADA|
2|1804|256.8469|9.056|CIGLIO STRADA|
2|1805|233.1744|9.913|CIGLIO STRADA|
2|1806|259.6843|12.098|CIGLIO STRADA|
2|1807|241.2622|14.176|CIGLIO STRADA|
2|1808|264.1392|14.370|CIGLIO STRADA|
2|1809|246.8462|15.670|CIGLIO STRADA|
2|1810|262.7679|21.640|CIGLIO STRADA|
2|1811|263.0738|22.269|CIGLIO STRADA|
2|1812|262.2512|22.838|CIGLIO STRADA|
2|1813|259.5460|23.091|CIGLIO STRADA|
2|1814|255.3152|22.379|CIGLIO STRADA|
2|1815|248.2119|23.468|QUOTA TERRENO|
2|1900|240.5447|116.3822|22.661|1.530|CHIODO|
1|1900|1.515|CHIODO|
2|1800|0.0025|83.6665|22.660|1.530|CHIODO|
2|1734|5.2000|19.456|CIGLIO STRADA|
2|1815|270.8370|3.135|QUOTA TERRENO|
2|1901|378.0813|10.835|CIGLIO STRADA|
2|1902|355.9505|10.210|CIGLIO STRADA|
2|1903|330.0470|12.069|CIGLIO STRADA|
2|1904|317.9159|13.908|CIGLIO STRADA|
2|1905|305.9886|15.235|CIGLIO STRADA|
2|1906|288.3059|16.675|CIGLIO STRADA|
2|1907|276.3849|17.306|CIGLIO STRADA|
2|1908|265.0382|16.514|CIGLIO STRADA|

Ufficio provinciale di: LECCO

Protocollo n:

Data:

Codice file PRGEO: 81 . 356 . 145

Pag. 60 di 72

Dati generali del tipo

Comune:	INTROBIO	Sez. Censuaria:	
Foglio:	0090	Particelle:	1846, 1850, 1851, 1852, 1853. .
Tecnico:	SACCHI DIEGO	Qualifica:	GEOMETRA
Provincia:	LECCO	N. iscrizione:	634

2|1909|261.3983|12.067|CIGLIO STRADA|
 2|1910|246.4417|5.418|CIGLIO STRADA|
 2|1911|218.2298|2.225|CIGLIO STRADA|
 2|1912|395.7207|2.269|CIGLIO STRADA|
 2|1913|89.9097|2.031|CIGLIO STRADA|
 2|1914|35.3745|6.436|CIGLIO STRADA|
 2|1915|66.1032|6.837|CIGLIO STRADA|
 2|1916|37.6927|17.483|CIGLIO STRADA|
 2|1917|49.4196|18.241|CIGLIO STRADA|
 2|1918|32.6570|24.141|CIGLIO STRADA|
 2|1919|41.6769|24.542|CIGLIO STRADA|
 2|1920|37.6090|23.183|QUOTA TERRENO|
 2|1921|346.7985|5.950|CIGLIO STRADA|
 1|2000|1.425|CHIODO|
 2|1920|388.9734|4.522|QUOTA TERRENO|
 2|2001|396.9462|9.558|CIGLIO STRADA|
 2|2003|10.1945|4.854|CIGLIO STRADA|
 2|2005|90.7335|2.619|CIGLIO STRADA|
 2|2006|185.5952|3.013|CIGLIO STRADA|
 2|2007|141.8171|8.100|CIGLIO STRADA|
 2|2008|169.7379|7.694|CIGLIO STRADA|
 2|2009|146.0858|13.127|CIGLIO STRADA|
 2|2010|158.1668|15.809|CIGLIO STRADA|
 2|2011|147.7707|31.879|CIGLIO STRADA|
 2|2012|153.4777|35.119|CIGLIO STRADA|
 2|2013|148.9999|52.278|CIGLIO STRADA|
 2|2014|152.3037|51.929|CIGLIO STRADA|
 2|2015|150.1215|61.998|CIGLIO STRADA|
 2|2016|153.1110|61.489|CIGLIO STRADA|
 2|2017|151.8372|70.262|CIGLIO STRADA|
 2|2018|154.2333|69.702|CIGLIO STRADA|
 2|2019|154.2921|78.743|CIGLIO STRADA|
 2|2020|156.5065|77.356|CIGLIO STRADA|
 2|2021|159.3142|90.504|CIGLIO STRADA|
 2|2022|161.4090|90.262|CIGLIO STRADA|
 2|2023|159.2318|86.378|QUOTA TERRENO|
 2|2033|162.4360|10.996|CIGLIO STRADA|
 2|2034|144.3296|21.171|SENTIERO CAMPESTRE|
 2|2035|131.6394|31.994|SENTIERO CAMPESTRE|
 2|2036|134.1647|32.178|SENTIERO CAMPESTRE|
 2|2037|145.9481|22.074|SENTIERO CAMPESTRE|
 2|2038|162.8184|18.005|VERTICE CATASTALE RICOSTRUITO|
 2|2039|156.1707|20.624|CIGLIO STRADA|
 2|2041|139.7787|29.455|VERTICE CATASTALE RICOSTRUITO|
 2|2042|132.4189|35.058|VERTICE CATASTALE RICOSTRUITO|
 2|2043|133.9796|28.222|VERTICE CATASTALE RICOSTRUITO|
 2|2046|176.2870|14.265|VERTICE CATASTALE RICOSTRUITO|
 2|2100|161.0248|108.2641|91.651|1.530|CHIODO|
 1|2100|1.517|CHIODO|
 2|2000|0.0008|91.6621|91.667|1.530|CHIODO|
 2|1920|1.2888|94.996|QUOTA TERRENO|
 2|2023|31.2913|5.150|QUOTA TERRENO|
 2|2101|47.1567|8.119|CIGLIO STRADA|

Ufficio provinciale di: LECCO

Protocollo n:

Data :

Codice file PRGEO: 81 . 356 . 145

Pag. 61 di 72

Dati generali del tipo

Comune:	INTROBIO	Sez. Censuaria:	
Foglio:	0090	Particelle:	1846, 1850, 1851, 1852, 1853. .
Tecnico:	SACCHI DIEGO	Qualifica:	GEOMETRA
Provincia:	LECCO	N. iscrizione:	634

2|2102|22.7856|7.748|CIGLIO STRADA|
2|2103|218.7133|6.581|CIGLIO STRADA|
2|2104|249.6442|6.113|CIGLIO STRADA|
2|2105|228.8620|13.785|CIGLIO STRADA|
2|2106|242.0519|13.215|CIGLIO STRADA|
2|2107|233.7561|22.175|CIGLIO STRADA|
2|2108|243.1366|21.504|CIGLIO STRADA|
2|2109|245.8761|48.768|CIGLIO STRADA|
2|2110|249.7955|48.468|CIGLIO STRADA|
2|2111|247.2610|63.584|CIGLIO STRADA|
2|2112|250.5262|63.298|CIGLIO STRADA|
2|2113|246.5749|66.679|CIGLIO STRADA|
2|2114|246.1138|71.517|CIGLIO STRADA|
2|2115|247.4186|76.931|CIGLIO STRADA|
2|2116|249.0387|79.437|CIGLIO STRADA|
2|2117|251.4042|78.803|CIGLIO STRADA|
2|2118|250.4859|87.849|CIGLIO STRADA|
2|2119|252.7279|86.658|CIGLIO STRADA|
2|2120|251.9061|94.246|CIGLIO STRADA|
2|2121|253.9690|93.208|CIGLIO STRADA|
2|2122|251.8860|91.847|QUOTA TERRENO|
2|2123|246.6371|30.348|CIGLIO STRADA|
2|2124|256.5466|26.473|VERTICE CATASTALE RICOSTRUITO|
2|2125|244.6373|24.564|CIGLIO STRADA|
2|2200|253.1632|109.6491|97.530|1.530|CHIODO|
1|2200|1.646|CHIODO|
2|2100|0.0009|90.4138|97.522|1.530|CHIODO|
2|2023|398.9106|101.287|QUOTA TERRENO|
2|2122|24.2131|4.947|QUOTA TERRENO|
2|2201|32.2961|6.578|CIGLIO STRADA|
2|2203|211.9998|5.385|CIGLIO STRADA|
2|2204|249.7359|5.422|CIGLIO STRADA|
2|2205|223.3525|23.333|CIGLIO STRADA|
2|2206|233.0644|22.990|CIGLIO STRADA|
2|2207|228.6021|40.155|CIGLIO STRADA|
2|2208|234.2968|39.464|CIGLIO STRADA|
2|2209|232.7166|55.866|CIGLIO STRADA|
2|2210|236.3922|55.064|CIGLIO STRADA|
2|2211|234.9379|70.864|CIGLIO STRADA|
2|2212|237.9915|69.904|CIGLIO STRADA|
2|2213|236.2813|84.161|CIGLIO STRADA|
2|2214|238.8115|82.957|CIGLIO STRADA|
2|2215|239.4451|98.183|CIGLIO STRADA|
2|2217|238.2388|89.616|QUOTA TERRENO|
1|2300|1.541|CHIODO|
2|2217|49.5165|3.526|QUOTA TERRENO|
2|2302|10.0373|3.067|CIGLIO STRADA|
2|2303|182.5578|4.941|CIGLIO STRADA|
2|2304|222.0511|4.200|CIGLIO STRADA|
2|2305|196.9330|10.684|CIGLIO STRADA|
2|2307|198.1556|15.873|CIGLIO STRADA|
2|2308|212.3591|15.296|CIGLIO STRADA|
2|2309|196.6850|19.031|CIGLIO STRADA|

Ufficio provinciale di: LECCO

Protocollo n:

Data:

Codice file PRGEO: 81 . 356 . 145

Pag. 62 di 72

Dati generali del tipo

Comune:	INTROBIO	Sez. Censuaria:	
Foglio:	0090	Particelle:	1846, 1850, 1851, 1852, 1853. .
Tecnico:	SACCHI DIEGO	Qualifica:	GEOMETRA
Provincia:	LECCO	N. iscrizione:	634

2|2310|210.2429|19.482|CIGLIO STRADA|
 2|2311|206.7944|23.652|CIGLIO STRADA|
 2|2312|207.1278|25.151|CIGLIO STRADA|
 2|2313|208.1869|25.411|CIGLIO STRADA|
 2|2314|210.3298|25.321|CIGLIO STRADA|
 2|2315|212.6788|24.225|CIGLIO STRADA|
 2|2316|210.2967|28.042|QUOTA TERRENO|
 2|2317|192.0897|23.818|CIGLIO STRADA|
 2|2318|193.4811|26.857|CIGLIO STRADA|
 2|2319|197.8332|29.815|CIGLIO STRADA|
 2|2320|204.3881|31.897|CIGLIO STRADA|
 2|2321|207.6056|33.166|CIGLIO STRADA|
 2|2322|214.3512|29.999|CIGLIO STRADA|
 2|2323|219.1766|28.555|CIGLIO STRADA|
 2|2324|221.4211|27.566|CIGLIO STRADA|
 2|2325|228.7484|23.280|CIGLIO STRADA|
 2|2326|220.9967|20.474|CIGLIO STRADA|
 2|2327|250.3565|12.913|CIGLIO STRADA|
 2|2328|256.7253|15.877|CIGLIO STRADA|
 2|2329|325.8993|13.993|CIGLIO STRADA|
 2|2330|319.1190|16.583|CIGLIO STRADA|
 2|2331|336.8999|16.576|CIGLIO STRADA|
 2|2332|329.4979|18.456|CIGLIO STRADA|
 2|2333|349.2764|22.697|CIGLIO STRADA|
 2|2334|340.8563|24.166|CIGLIO STRADA|
 2|2335|357.4903|40.100|CIGLIO STRADA|
 2|2336|352.7246|40.386|CIGLIO STRADA|
 2|2337|358.0870|46.426|CIGLIO STRADA|
 2|2338|358.6507|54.549|QUOTA TERRENO|
 2|2339|212.5859|12.128|CIGLIO STRADA|
 2|2340|232.3046|16.269|CIGLIO STRADA|
 2|2341|175.8173|10.036|VERTICE CATASTALE RICOSTRUITO|
 2|2400|358.8442|118.4710|59.877|1.530|CHIODO|
 1|2400|1.550|CHIODO|
 2|2300|0.0043|81.5675|59.884|1.530|CHIODO|
 2|2316|16.4402|79.398|QUOTA TERRENO|
 2|2338|3.9942|2.848|QUOTA TERRENO|
 2|2401|0.4959|9.884|CIGLIO STRADA|
 2|2412|39.6987|27.234|CIGLIO STRADA|
 2|2413|32.8147|27.084|CIGLIO STRADA|
 2|2414|33.3114|14.817|CIGLIO STRADA|
 2|2415|40.1075|8.875|CIGLIO STRADA|
 2|2416|57.7840|5.343|CIGLIO STRADA|
 2|2417|53.1333|4.049|CIGLIO STRADA|
 2|2418|36.1665|4.589|CIGLIO STRADA|
 2|PF01/9280/E305|201.3391|87.4586|113.666|1.530|SPIGOLO MURO IN PIETRA|
 2|2419|20.5997|9.706|CIGLIO STRADA|
 2|2420|10.5781|10.081|ALLINEAMENTO CANCELLO|
 2|2423|178.9872|60.030|SPIGOLO FABBRICATO|
 2|2425|174.4555|59.584|SPIGOLO FABBRICATO|
 2|4000|33.5160|20.522|
 1|4000|1.620|CHIODO|
 2|2400|397.2268|89.7784|20.789|2.720|CHIODO|

Ufficio provinciale di: LECCO

Protocollo n:

Data :

Codice file PRGEO: 81 . 356 . 145

Pag. 63 di 72

Dati generali del tipo

Comune:	INTROBIO	Sez. Censuaria:	
Foglio:	0090	Particelle:	1846, 1850, 1851, 1852, 1853. .
Tecnico:	SACCHI DIEGO	Qualifica:	GEOMETRA
Provincia:	LECCO	N. iscrizione:	634

2|4001|0.0018|8.027|QUOTA TERRENO|
2|4002|394.5803|6.511|CIGLIO STRADA|
2|4003|187.4464|2.921|CIGLIO STRADA|
2|4021|235.3542|4.329|CIGLIO STRADA|
2|4022|318.4841|2.280|CIGLIO STRADA|
2|4023|366.9202|8.956|CIGLIO STRADA|
2|4024|376.3538|20.869|CIGLIO STRADA|
2|4025|376.9620|27.715|CIGLIO STRADA|
2|4026|374.9288|31.039|CIGLIO STRADA|
2|4027|371.1992|34.600|CIGLIO STRADA|
2|4028|356.0005|51.425|CAMMINAMENTO|
2|4029|359.5709|52.875|CAMMINAMENTO|
2|4030|376.8261|35.421|CIGLIO STRADA|
2|4031|380.4776|32.369|CIGLIO STRADA|
2|4032|384.2707|32.027|CIGLIO STRADA|
2|4033|388.5310|32.003|CIGLIO STRADA|
2|4034|394.7168|31.394|CIGLIO STRADA|
2|4035|0.4704|28.388|CIGLIO STRADA|
2|4036|2.5020|26.399|CIGLIO STRADA|
2|4037|2.6210|23.066|CIGLIO STRADA|
2|4038|5.9566|20.519|PICCHETTO IN LEGNO|
2|4054|347.8959|56.643|SENTIERO CAMPESTRE|
2|4055|344.8289|58.353|SENTIERO CAMPESTRE|
2|4056|343.2115|56.975|SENTIERO CAMPESTRE|
2|4057|334.6746|51.085|SENTIERO CAMPESTRE|
2|4058|336.1772|49.583|SENTIERO CAMPESTRE|
2|4059|345.3020|55.840|SENTIERO CAMPESTRE|
2|4062|348.9756|77.819|SPIGOLO FABBRICATO|
2|4063|350.0612|72.939|SPIGOLO FABBRICATO|
2|4066|353.3812|70.458|SPIGOLO FABBRICATO|
2|4067|356.4689|71.608|SPIGOLO FABBRICATO|
2|4068|355.0962|65.071|SPIGOLO FABBRICATO|
2|4069|358.4046|66.606|SPIGOLO FABBRICATO|
2|4070|263.7211|10.112|VERTICE CATAST RICOSTR CARTOGRAFICAMENTE|
2|4071|130.3936|4.248|VERTICE CATAST RICOSTR CARTOGRAFICAMENTE|
2|4072|375.8175|19.388|CIGLIO STRADA|
2|4073|382.34|20.867|PICCHETTO IN LEGNO|
2|4074|388.651|21.574|PICCHETTO IN LEGNO|
2|4075|394.7502|21.701|PICCHETTO IN LEGNO|
2|4076|1.2665|21.252|PICCHETTO IN LEGNO|
1|3500|1.59|CHIODO|
2|3400|0.0017|97.4384|126.600|1.530|CHIODO|
2|3421|381.7634|3.971|PALINA|
2|3512|166.3134|51.872|CIGLIO STRADA|
2|3513|164.9785|64.110|CIGLIO STRADA|
2|3514|164.7714|67.171|CIGLIO STRADA|
2|3515|165.0607|70.059|CIGLIO STRADA|
2|3516|164.7461|77.301|CIGLIO STRADA|
2|3518|160.6467|72.546|CIGLIO STRADA|
2|3519|158.6158|71.494|CIGLIO STRADA|
2|3520|157.9174|70.566|CIGLIO STRADA|
2|3521|159.1800|68.493|CIGLIO STRADA|
2|3522|160.5205|64.909|CIGLIO STRADA|

Ufficio provinciale di: LECCO

Protocollo n:

Data:

Codice file PREGEO: 81 . 356 . 145

Pag. 64 di 72

Dati generali del tipo

Comune:	INTROBIO	Sez. Censuaria:	
Foglio:	0090	Particelle:	1846, 1850, 1851, 1852, 1853. .
Tecnico:	SACCHI DIEGO	Qualifica:	GEOMETRA
Provincia:	LECCO	N. iscrizione:	634

2|3523|161.0651|63.353|CIGLIO STRADA|
 2|3524|161.5137|59.424|CIGLIO STRADA|
 2|3525|157.1954|61.735|VERTICE CATASTALE RICOSTRUITO|
 1|3600|1.54|CHIODO|
 2|3500|0.0028|92.2767|76.020|1.530|CHIODO|
 2|100|236.2081|11.414|CHIODO|
 2|101|300.1425|9.799|CHIODO|
 2|102|283.4580|18.873|CHIODO|
 2|3421|0.8220|79.307|PALINA|
 2|3601|42.4301|9.879|CIGLIO STRADA|
 2|3602|32.3462|17.096|SENTIERO CAMPESTRE|
 2|3603|30.6115|20.107|SENTIERO CAMPESTRE|
 2|3604|35.6701|20.390|SENTIERO CAMPESTRE|
 2|3605|43.6645|14.357|SENTIERO CAMPESTRE|
 2|3606|51.8710|10.605|SENTIERO CAMPESTRE|
 2|3614|210.0719|15.740|CIGLIO STRADA|
 2|3615|215.3709|9.825|CIGLIO STRADA|
 2|3616|220.4705|6.351|CIGLIO STRADA|
 2|3617|218.2825|4.720|CIGLIO STRADA|
 2|3618|188.6809|2.053|CIGLIO STRADA|
 6|CONTORNO PARZIALE FABBRICATO MAPP. 4714|
 7|6|4062|4063|2425|4068|4069|4067|NC|
 6|CONTORNO PARZIALE SENTIERI CAMPESTRI|
 7|8|117|115|113|111|109|107|105|103|NT|
 7|6|104|106|108|110|112|116|NT|
 7|3|923|924|925|NT|
 7|4|926|927|928|929|NT|
 7|6|1712|1711|1710|1709|1708|1707|NT|
 7|6|1706|1705|1704|1703|1702|1701|NT|
 7|2|2035|2034|NT|
 7|2|2036|2037|NT|
 7|3|3601|3602|3603|NT|
 7|3|3604|3605|3606|NT|
 7|4|4057|4056|4055|4054|NT|
 7|2|4058|4059|NC|
 6|IDENTIFICAZIONE PERCORSO STRADA AGROSILVOPASTORALE|
 7|47|4070|4021|NC|
 7|0|4022|4023|4072|4073|4074|4075|4076|4038|2401|2337|2335|RC|
 7|0|2333|2331|2329|2327|2340|RC|
 7|0|2339|NC|
 7|0|2304|2302|2214|2212|2210|2208|2206|2204|2121|2119|2117|RC|
 7|0|2112|2110|2123|RC|
 7|0|2124|2125|NC|
 7|0|2108|2106|2104|2022|2102|2020|2018|2016|2014|2012|2039|RC|
 7|0|2038|NC|
 7|35|2046|2010|NC|
 7|0|2033|2008|2006|1919|1917|1915|1913|1911|1910|1909|1908|RC|
 7|0|1907|NC|
 7|0|1906|1905|1904|1903|1902|1808|1901|1806|1804|1803|1801|RC|
 7|0|1732|1730|1728|1726|1724|1722|1623|1625|RC|
 7|0|1720|1740|NC|
 7|69|1739|1738|NC|
 7|0|1619|1617|1615|1613|1609|1608|1607|1606|1605|1603|1518|RC|

Ufficio provinciale di: LECCO

Protocollo n:

Data :

Codice file PREGEO: 81 . 356 . 145

Pag. 65 di 72

Dati generali del tipo

Comune:	INTROBIO	Sez. Censuaria:	
Foglio:	0090	Particelle:	1846, 1850, 1851, 1852, 1853. .
Tecnico:	SACCHI DIEGO	Qualifica:	GEOMETRA
Provincia:	LECCO	N. iscrizione:	634

7|0|1601|1517|1515|1513|1511|1509|1507|1505|1503|1420|RC|
7|0|1502|1418|1416|1414|1412|1410|1406|1404|1424|RC|
7|0|1423|NC|
7|0|1308|1306|1304|1302|1114|1112|1110|1003|1108|1004|1106|RC|
7|0|1104|1005|998|1102|996|994|992|988|987|984|RC|
7|0|982|980|978|974|972|970|968|966|1212|964|RC|
7|0|1210|1204|1008|RC|
7|0|1007|1006|NC|
7|19|1025|1024|1023|NC|
7|0|959|957|951|950|949|RC|
7|0|948|NC|
7|0|947|946|945|944|943|941|939|1018|RC|
7|0|1017|1016|NC|
7|115|1015|1014|1013|NC|
7|0|937|934|920|919|918|917|913|912|909|907|905|RC|
7|0|903|901|823|822|821|811|820|810|722|720|RC|
7|0|718|809|714|807|712|806|805|804|803|802|RC|
7|0|801|706|704|702|606|604|533|531|602|529|RC|
7|0|527|525|523|519|518|517|516|508|515|506|RC|
7|0|504|456|454|502|452|450|448|446|441|440|RC|
7|0|439|438|437|435|433|431|429|427|425|423|RC|
7|0|421|420|408|407|406|405|401|341|338|336|RC|
7|0|334|333|332|331|330|329|328|327|326|325|RC|
7|0|324|307|305|303|201|301|216|214|212|209|RC|
7|0|208|142|140|138|136|134|132|118|130|128|RC|
7|0|146|NC|
7|12|1021|1022|NC|
7|0|956|955|954|953|952|942|940|938|1019|RC|
7|0|1020|NC|
7|21|4071|4003|NC|
7|0|2414|2415|2416|RC|
7|0|2418|NC|
7|0|2419|2336|2334|2332|2330|2328|2325|2324|2323|2322|2321|RC|
7|0|2320|2319|2318|RC|
7|0|2317|NC|
7|31|2341|2305|NC|
7|0|2215|2303|2213|2211|2209|2207|2205|2203|2120|2201|2118|RC|
7|0|2116|2115|2114|2113|2111|2109|2107|2105|2103|2021|RC|
7|0|2101|2019|2017|2015|2013|2011|RC|
7|0|2041|2042|NC|
7|26|2043|2034|NC|
7|0|2009|2007|2005|1918|2003|2001|1916|1914|1912|RC|
7|0|1921|NC|
7|0|1809|1807|1805|1802|1734|1733|1731|1729|1727|1725|1723|RC|
7|0|1624|RC|
7|0|1713|1741|NC|
7|204|1735|1736|1737|NC|
7|0|1620|1618|1616|1614|1612|1611|1604|1610|1519|1602|1516|RC|
7|0|1514|1512|1510|1508|1506|1504|1421|1501|1419|1417|RC|
7|0|1415|1413|1411|1409|1407|1405|1402|1401|1320|1319|RC|
7|0|1318|1317|1316|1309|1307|1305|1303|1301|1113|1111|RC|
7|0|1002|1107|1001|1105|999|1103|1101|995|993|991|RC|
7|0|990|986|985|983|981|979|977|976|975|973|RC|

Ufficio provinciale di: LECCO

Protocollo n:

Data :

Codice file PREGEO: 81 . 356 . 145

Pag. 66 di 72

Dati generali del tipo

Comune:	INTROBIO	Sez. Censuaria:	
Foglio:	0090	Particelle:	1846, 1850, 1851, 1852, 1853. .
Tecnico:	SACCHI DIEGO	Qualifica:	GEOMETRA
Provincia:	LECCO	N. iscrizione:	634

7|0|971|969|967|965|1211|963|1209|961|1207|1205|RC|
7|0|960|1201|1009|RC|
7|0|1010|1011|1012|NC|
7|0|935|933|931|915|914|911|910|908|906|904|726|RC|
7|0|825|RC|
7|0|828|827|NC|
7|0|723|721|719|717|715|713|711|710|709|708|707|RC|
7|0|705|703|701|607|605|603|532|530|601|528|RC|
7|0|526|524|522|521|520|513|RC|
7|0|512|NC|
7|0|511|510|509|507|505|503|455|453|501|451|449|RC|
7|0|447|445|444|443|442|436|434|432|430|428|RC|
7|0|426|424|422|419|418|417|416|415|414|413|RC|
7|0|412|411|410|409|404|403|402|339|337|335|RC|
7|0|323|322|321|320|319|318|317|316|315|314|RC|
7|0|313|312|311|310|309|308|306|304|217|302|RC|
7|0|215|213|211|205|204|143|141|139|137|133|RC|
7|0|3615|3616|3617|3618|121|3518|3519|3520|3521|3522|RC|
7|0|3525|NC|
8|PF01/9280/E305|5092280.000000|1536240.000000|12|SPIGOLO MURO IN PIETRA|
8|PF01/9280/E305|9999.000000|04|QUOTA AL PIEDE|
8|PF01/9240/E305|5093012.000000|1536716.000000|12|spigolo fabbricato|
8|PF01/9240/E305|9999.000000|04|p.p. quota al piede|
8|PF03/9270/E305|5092095.986000|1535824.322000|42|SPIGOLO NORD FABBRICATO|
8|PF03/9270/E305|9999.000000|04|QUOTA SOTTOTRAVE|
8|PF02/9280/E305|5092495.000000|1536366.000000|12|SPIGOLO EST FABBRICATO|
8|PF02/9280/E305|9999.000000|04|BASE IN SASSO H 000|
8|PF04/9280/E305|5091993.000000|1537004.000000|12|spigolo fabbricato|
8|PF04/9280/E305|9999.000000|04|p.p. quota testa massetto in cls|

Dati generali del tipo

Comune:	INTROBIO	Sez. Censuaria:	
Foglio:	0090	Particelle:	1846, 1850, 1851, 1852, 1853. .
Tecnico:	SACCHI DIEGO	Qualifica:	GEOMETRA
Provincia:	LECCO	N. iscrizione:	634

DICHIARAZIONI TECNICHE

Il sottoscritto professionista SACCHI DIEGO dichiara che:

- Il rilievo è stato effettuato in Zona Extraurbana con terreno sfavorevole -

Il controllo delle mutue relazioni (distanze) fra Punti Fiduciali ha evidenziato differenze oltre le tolleranze ammesse tra i seguenti punti fiduciali: PF01/9280/E305 - PF02/9280/E305 pertanto, sono state prodotte misure sovrabbondanti ed iperdeterminazioni della/e relazione/i in esame, le quali hanno dimostrato la validità delle misure assunte.

Ufficio provinciale di: LECCO

Protocollo n:

Data :

Codice file PREGEO: 81 . 356 . 145

Pag. 68 di 72

Dati generali del tipo

Comune:	INTROBIO	Sez. Censuaria:	
Foglio:	0090	Particelle:	1846, 1850, 1851, 1852, 1853. .
Tecnico:	SACCHI DIEGO	Qualifica:	GEOMETRA
Provincia:	LECCO	N. iscrizione:	634

1_DESCRIZIONE OGGETTO DEL RILIEVO:

Tipo frazionamento in Comune di INTROBIO particelle:
2050,1884,1883,1884,1883,1882,1881,1880,1878,1877,1875,1873,1872,1871
1865,1863,1861,1860,1859,1856,1853,1851,1850,1852,1846, allo scopo
di inserire nella cartografia catastale il nuovo percorso della
strada agrosilvopastorale dalla località PIANCA alla località DAGGIO.

2_DESCRIZIONE TERRITORIO DEL RILIEVO:

Per la particolare morfologia e vastità del territorio interessato,
immerso in un contesto prevalentemente montano non è stato possibile
individuare i vertici di confine delle particelle interessate dal
passaggio della strada.

Pertanto l'inserimento cartografico del percorso stradale è dato
dalla posizione dei fabbricati individuati, da vertici
cartograficamente ricostruiti e dagli stessi punti fiduciali.

3_P.F. UTILIZZATI

I punti fiduciali utilizzati consistono in spigoli di fabbricato e
spigoli di muro facilmente rinvenibili in sito.

4_TIPO DI RILIEVO:

il rilievo è stato eseguito con strumentazione leica tcr805 con
lettore laser integrato e con sistema GNSS Leica system GS08.

5_CORRISPONDENZA TRA CT E CU:

nessuna

6_DISCORDANZE RISCONTRATE:

sono state riscontrate discordanze nelle misure tra P.F. e le
distanze desunte dalle coordinate della TAF.

7_DICHIARAZIONE SULLE MISURE ESEGUITE:

Si dichiara che le misure eseguite sono state effettuate in modo
rigoroso e che sono quelle effettive, ancorchè in contrasto con le
distanze desumibili dalle coordinate in TAF.

8_ALTRE DICHIARAZIONI:

Non vi sono tipi mappali e frazionamenti inevasi.

Il presente frazionamento è sottoscritto dall'ing. Davide Maroni
domiciliato presso la sede dell'ente nella sua espressa qualifica di
Responsabile del Settore Tecnico della Comunità Montana Valsassina
Valvarrone Vald'Esino e Riviera C.F. e P.IVA 01409210133 - soggetto
attuatore alla realizzazione della strada in oggetto.

Ufficio provinciale di: LECCO

Protocollo n:

Data :

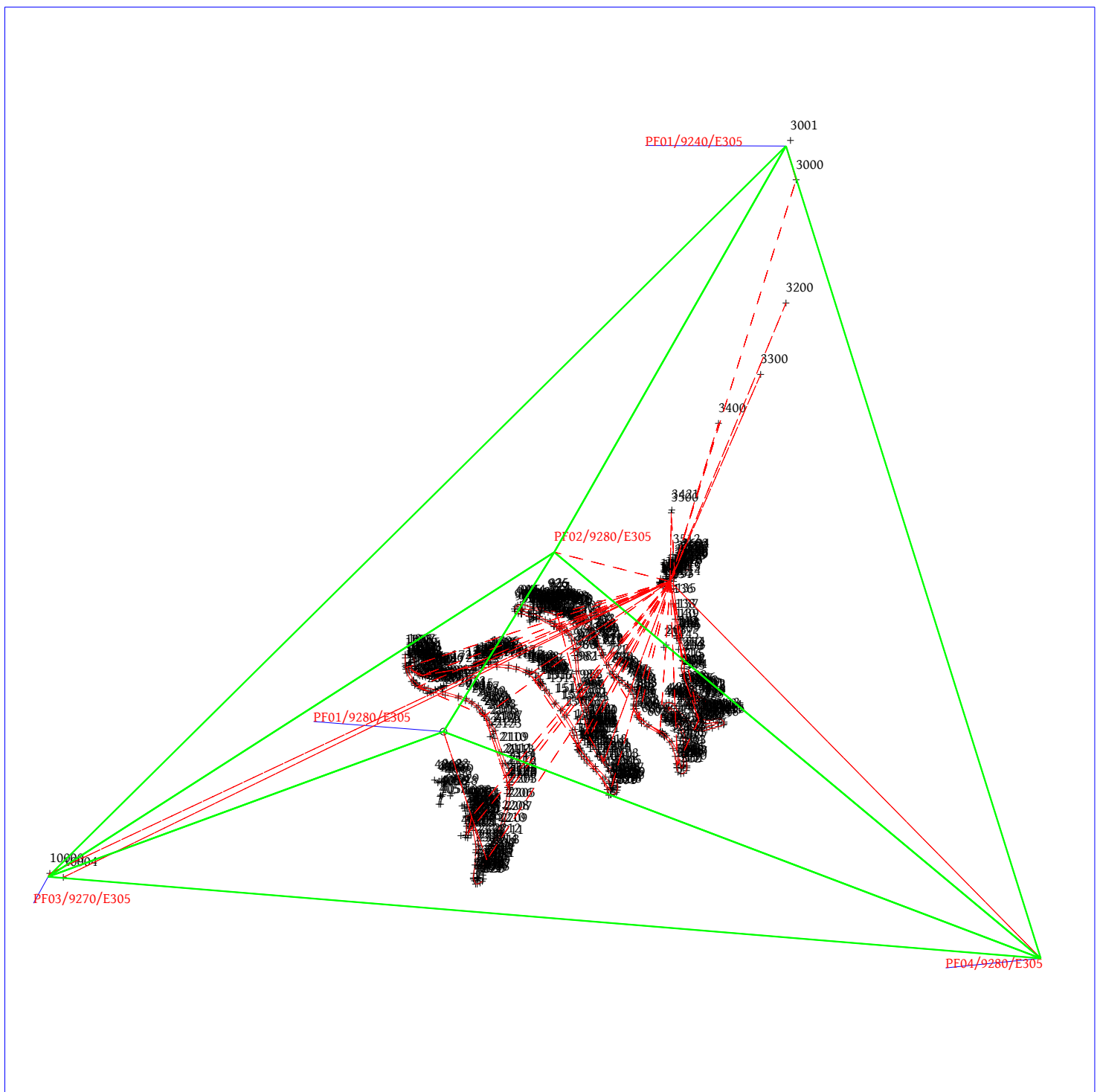
Codice file PREGEO: 81 . 356 . 145

Pag. 69 di 72

Dati generali del tipo

Comune:	INTROBIO	Sez. Censuaria:	
Foglio:	0090	Particelle:	1846, 1850, 1851, 1852, 1853 . .
Tecnico:	SACCHI DIEGO	Qualifica:	GEOMETRA
Provincia:	LECCO	N. iscrizione:	634

Scala 1 : 7000



Ufficio provinciale di: LECCO

Protocollo n:

Data :

Codice file PRGEO: 81 . 356 . 145

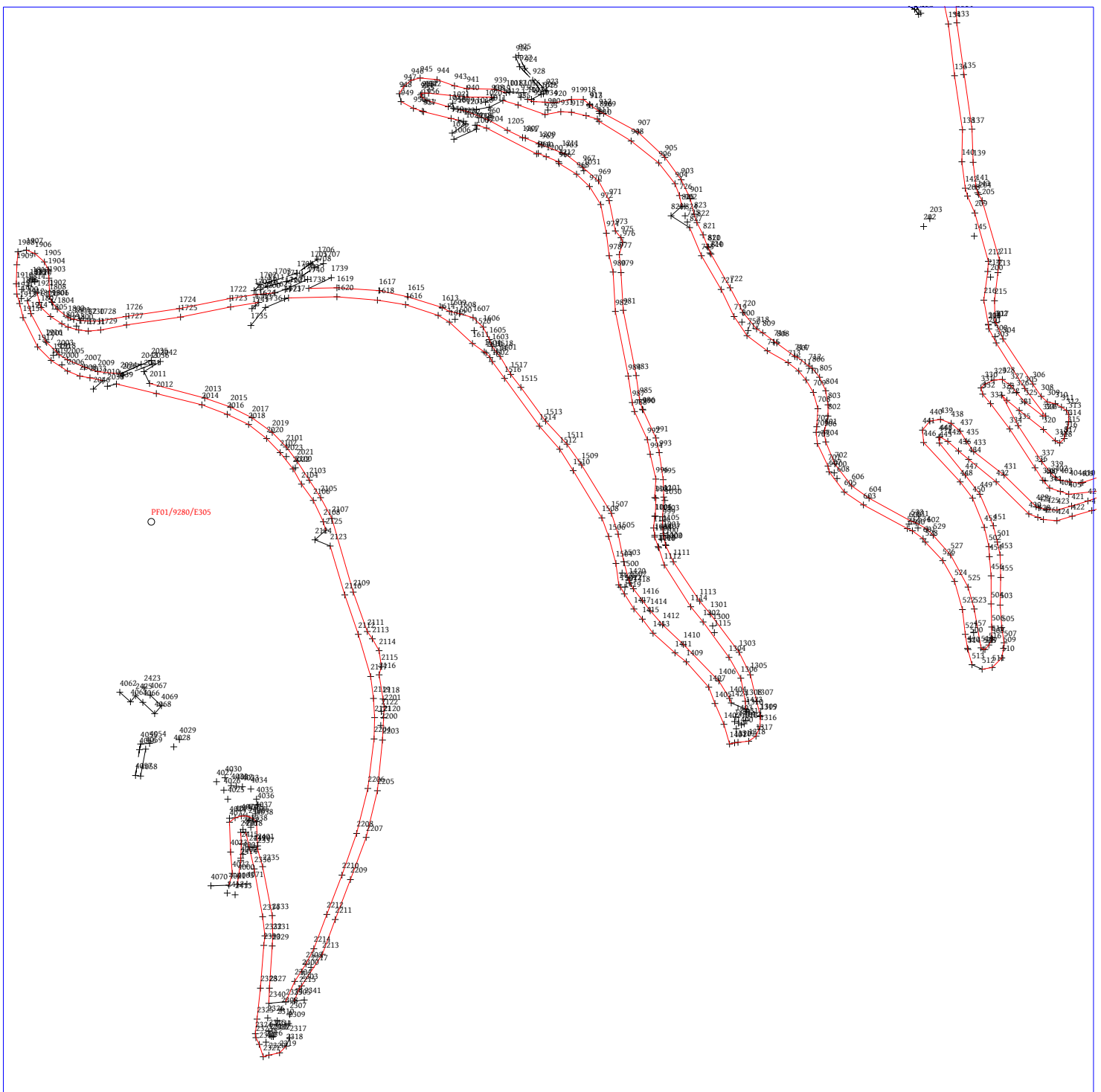
Pag. 71 di 72

Dati generali del tipo

Comune: INTROBIO
 Foglio: 0090
 Tecnico: SACCHI DIEGO
 Provincia: LECCO

Sez. Censuaria:
 Particelle: 1846, 1850, 1851, 1852, 1853 . .
 Qualifica: GEOMETRA
 N. iscrizione: 634

Scala 1 : 2000



Ufficio provinciale di: LECCO

Protocollo n:

Data :

Codice file PREGEO: 81 . 356 . 145

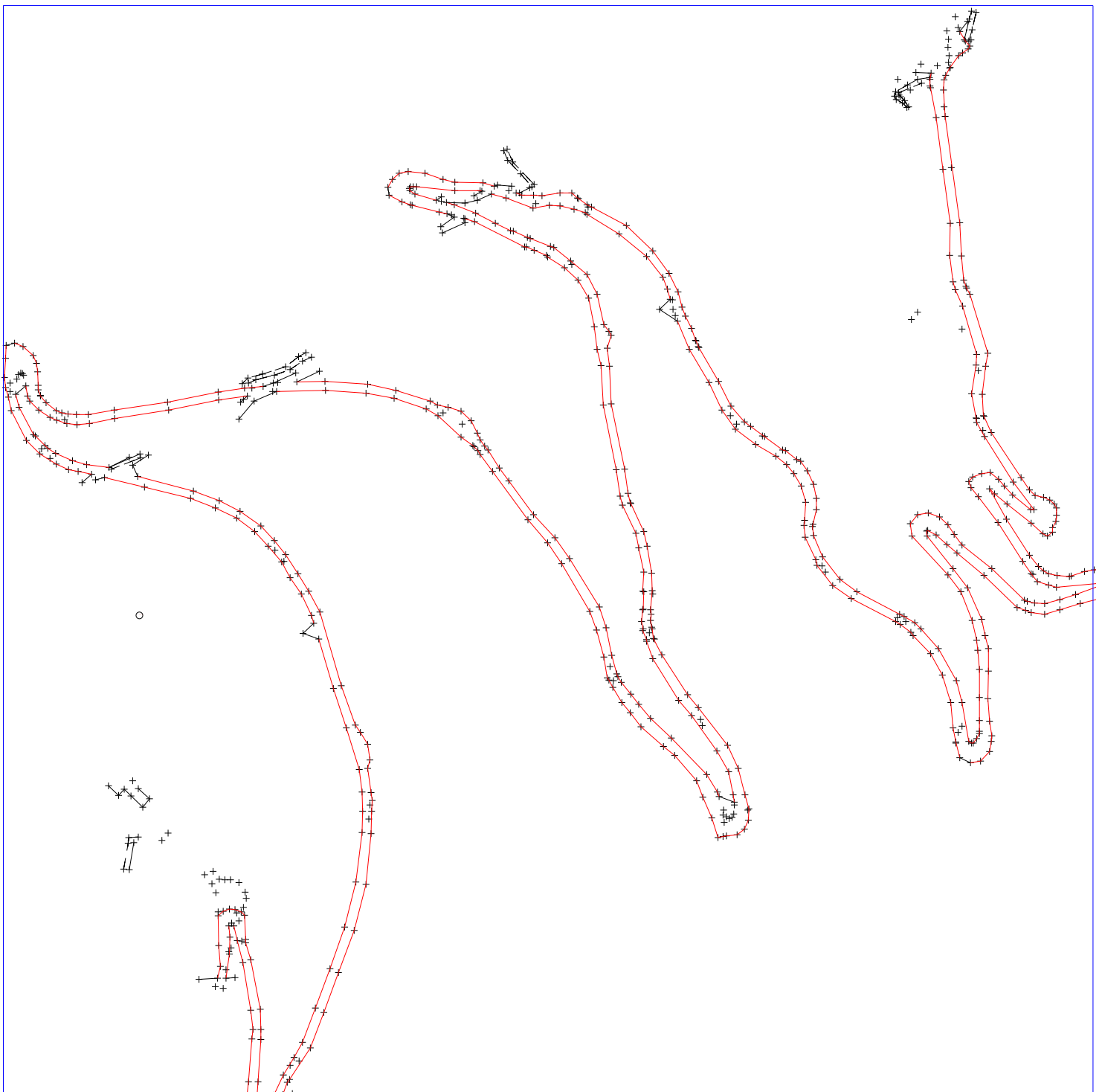
Pag. 72 di 72

Dati generali del tipo

Comune: INTROBIO
Foglio: 0090
Tecnico: SACCHI DIEGO
Provincia: LECCO

Sez. Censuaria:
Particelle: 1846,1850,1851,1852,1853. .
Qualifica: GEOMETRA
N. iscrizione: 634

Scala 1 : 2000



Dichiarazione sostitutiva dell'atto di notorietà
(Art. 47 D.P.R. 28 dicembre 2000, n. 445)

Il sottoscritto GEOMETRA SACCHI DIEGO iscritto con il num. 634 della provincia di LECCO, consapevole delle sanzioni penali richiamate dall'art. 76 del D.P.R. 28 dicembre 2000, n. 445, in caso di dichiarazioni mendaci, ai sensi e per gli effetti di quanto stabilito dall' art. 47 del medesimo decreto

DICHIARA

- Che il modello unico catastale, inoltrato per via telematica, è la rappresentazione informatica dei documenti cartacei originali sottoscritti dai soggetti obbligati, ai sensi del decreto del Ministro delle finanze del 19 aprile 1994, n. 701;

- Che il documento è stato depositato presso il Comune competente per territorio ai sensi dell'art. 30, comma 5 del D.P.R. 6 giugno 2001, n. 380 (ex art.18 L. 47/85);

- Che la presentazione dei documenti è effettuata su incarico dei soggetti obbligati.

Dichiarazione sostitutiva di certificazioni
(Art. 46 D.P.R. 28 dicembre 2000, n. 445)

Il sottoscritto GEOMETRA SACCHI DIEGO iscritto con il num. 634 della provincia di LECCO, consapevole delle sanzioni penali richiamate dall'art. 76 del D.P.R. 28 dicembre 2000, n. 445, in caso di dichiarazioni mendaci, ai sensi e per gli effetti di quanto stabilito dall' art. 46 del medesimo decreto

DICHIARA

- Che la qualifica professionale, il numero di iscrizione all'albo e il collegio o l'ordine di appartenenza sono quelli indicati nella pagina - Informazioni generali - del documento.

- Di non essere destinatario di provvedimenti di sospensione dall'esercizio della professione o di cancellazione dall'albo professionale.

Particelle

Comune: INTROBIO Sez. Censuaria:
Foglio: 0090 Particelle: 2058, 2060

Firma delle parti o loro delegati

Il/I sottoscritto/i dichiara/no di essere a conoscenza del contenuto del presente atto di aggiornamento

COMUNE DI INTROBIO CON SEDE IN INTROBIO COD.FISC. 83006970137
FIRMA ADRIANO STEFANO AIROLDI
IN QUALITA DI SINDACO - RESPONSABILE SERVIZIO TECNICO

Firma _____

Tecnico redattore

Tecnico: SACCHI DIEGO Qualifica: GEOMETRA
Provincia: LECCO N. iscrizione: 634
Cod. Fisc.: SCCDGI70C10E507Z

luogo e data _____

timbro e firma _____

Attestazione di avvenuto deposito

Si attesta che il presente atto di aggiornamento catastale è stato depositato presso questo Comune ai sensi del DPR 380/2001, art. 30, comma5.

luogo e data _____

timbro e firma _____



Ufficio provinciale di: LECCO

Protocollo n:

Data :

Codice file PRGEO: 19.905.301

Pag. 3 di 32

Dati generali del tipo

Comune: INTROBIO
 Foglio: 0090
 Tecnico: SACCHI DIEGO
 Provincia: LECCO

Sez. Censuaria:
 Particelle: 2058, 2060
 Qualifica: GEOMETRA
 N. iscrizione: 634

Modello censuario

Frazionamento

Operazione	Identificativo						Superficie				Dati Censuari		Lotti	
	Sezione	Foglio	Originale		Provvisorio	Proposto	m ²			Natura	Qualità	Classe	Provvisorio	Proposto
			principale	sub			ha	a	ca					
O		0090	2058	000			00004	03	20	SN	091	02		
S		0090	2058	000			00000	00	00		000			
C		0090		000	a	AAA	00003	95	70	SN	000			
C		0090		000	b	AAB	00000	07	50	SN	000			
O		0090	2060	000			00006	51	40	SN	097	02		
S		0090	2060	000			00000	00	00		000			
C		0090		000	a	AAC	00002	51	80	SN	000			
C		0090		000	b	AAD	00000	18	60	SN	000			
C		0090		000	c	AAE	00003	81	00	SN	000			

Informazioni Complementari

Ufficio provinciale di: LECCO
Protocollo n:
Data :
Codice file PREGEO: 19.905.301

Pag. 4 di 32

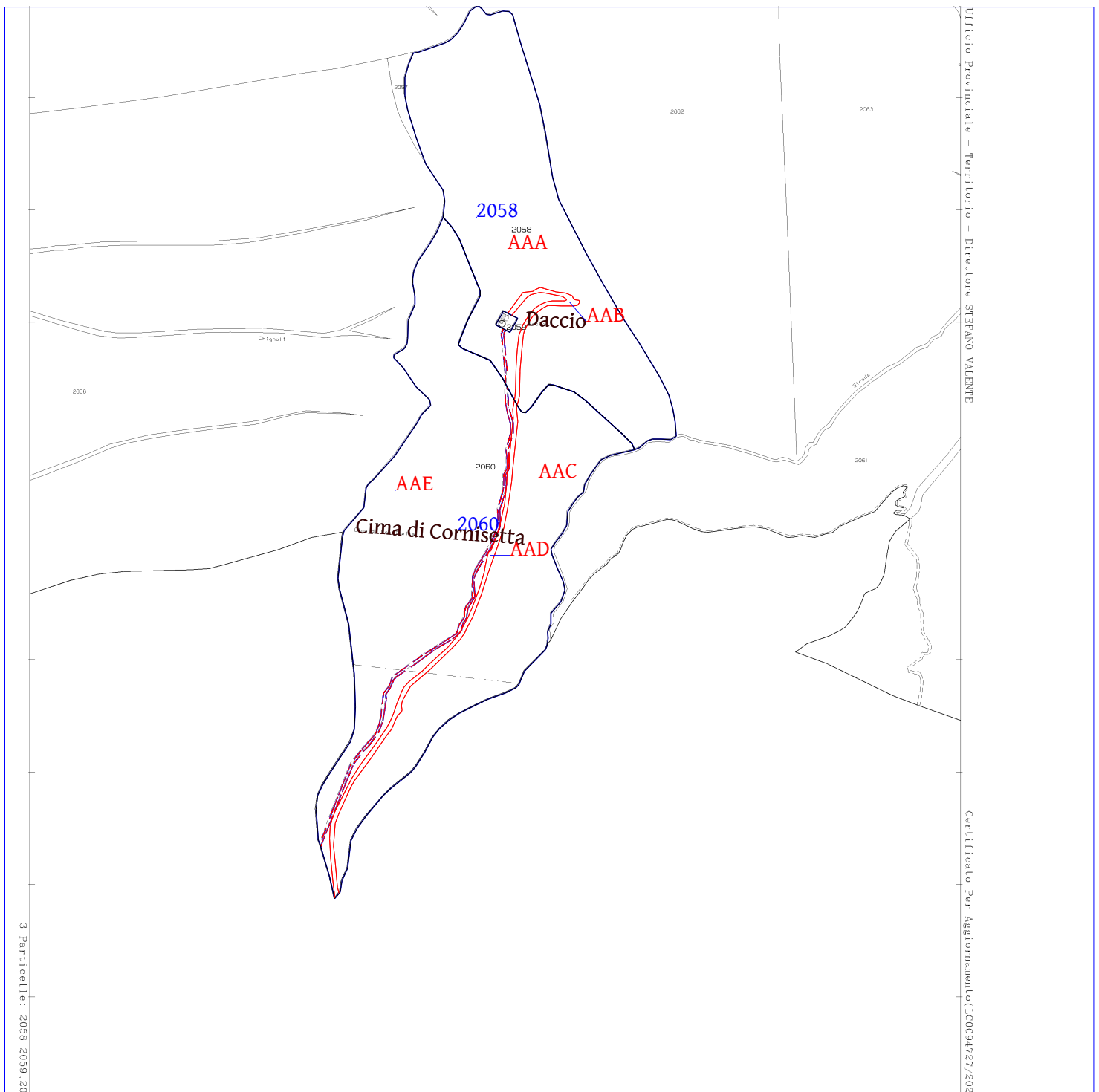
Dati generali del tipo

Comune:	INTROBIO	Sez. Censuaria:	
Foglio:	0090	Particelle:	2058, 2060
Tecnico:	SACCHI DIEGO	Qualifica:	GEOMETRA
Provincia:	LECCO	N. iscrizione:	634

Proposta di aggiornamento cartografico: Rappresentazione grafica

I punti di appoggio e le nuove linee da introdurre in mappa sono descritte nel LIBRETTO DELLE MISURE

Scala 1 : 5000



Ufficio provinciale di: LECCO

Protocollo n:

Data :

Codice file PREGEO: 19.905.301

Pag. 5 di 32

Dati generali del tipo

Comune:	INTROBIO	Sez. Censuaria:	
Foglio:	0090	Particelle:	2058, 2060
Tecnico:	SACCHI DIEGO	Qualifica:	GEOMETRA
Provincia:	LECCO	N. iscrizione:	634

Proposta di aggiornamento cartografico:**Rappresentazione alfa-numerica**

Estratto di mappa

Rilasciato dall'UP di LECCO

Protocollo: LC0094727/2022 Data: 22/11/2022 Codice Riscontro: 59472015602880

8|1%|5093218.910|1536621.910|
8|2%|5093202.780|1536621.801|
8|3%|5093190.100|1536624.331|
8|4%|5093165.380|1536632.042|
8|5%|5093141.650|1536640.562|
8|6%|5093118.400|1536655.823|
8|7%|5093108.860|1536657.403|
8|8%|5093094.520|1536655.763|
8|9%|5093085.551|1536663.763|
8|10%|5093074.941|1536670.133|
8|11%|5093064.751|1536674.464|
8|12%|5093050.751|1536680.094|
8|13%|5093028.841|1536688.734|
8|14%|5093024.501|1536688.694|
8|15%|5093002.691|1536677.935|
8|16%|5092990.471|1536672.835|
8|17%|5092980.911|1536669.586|
8|18%|5092977.211|1536673.295|
8|19%|5092967.051|1536698.055|
8|20%|5092950.871|1536708.705|
8|21%|5092926.782|1536722.024|
8|22%|5092920.752|1536726.024|
8|23%|5092920.482|1536729.604|
8|24%|5092925.232|1536734.574|
8|25%|5092939.152|1536744.173|
8|26%|5092945.252|1536750.103|
8|27%|5092944.752|1536754.183|
8|28%|5092938.662|1536772.492|
8|29%|5092931.292|1536782.342|
8|30%|5092901.502|1536815.200|
8|31%|5092892.802|1536823.940|
8|32%|5092887.492|1536826.229|
8|33%|5092889.132|1536830.749|
8|34%|5092895.192|1536837.799|
8|35%|5092896.692|1536842.239|
8|36%|5092896.732|1536850.078|
8|37%|5092896.332|1536858.448|
8|38%|5092899.412|1536863.268|
8|39%|5092912.382|1536862.308|
8|40%|5092923.332|1536860.488|
8|41%|5092935.992|1536856.868|
8|42%|5092951.802|1536849.039|
8|43%|5092980.862|1536831.400|
8|44%|5093004.082|1536816.260|
8|45%|5093035.102|1536798.281|
8|46%|5093061.932|1536783.591|
8|47%|5093109.942|1536758.801|
8|48%|5093130.112|1536753.551|
8|49%|5093169.932|1536746.651|
8|50%|5093194.712|1536741.631|
8|51%|5093249.352|1536725.030|

Ufficio provinciale di: LECCO

Protocollo n:

Data :

Codice file PREGEO: 19.905.301

Pag. 6 di 32

Dati generali del tipo

Comune:	INTROBIO	Sez. Censuaria:	
Foglio:	0090	Particelle:	2058, 2060
Tecnico:	SACCHI DIEGO	Qualifica:	GEOMETRA
Provincia:	LECCO	N. iscrizione:	634

Proposta di aggiornamento cartografico:**Rappresentazione alfa-numerica**

8|52%|5093274.612|1536717.690|
8|53%|5093277.362|1536714.899|
8|54%|5093278.091|1536708.879|
8|55%|5093274.551|1536697.829|
8|56%|5093274.761|1536694.209|
8|57%|5093280.031|1536690.559|
8|58%|5093282.201|1536687.269|
8|59%|5093282.241|1536686.069|
8|60%|5093277.931|1536679.849|
8|61%|5093267.121|1536674.339|
8|62%|5093258.331|1536669.059|
8|63%|5093252.611|1536662.979|
8|64%|5093249.550|1536657.379|
8|65%|5093241.200|1536634.280|
8|66%|5093240.300|1536629.570|
8|67%|5093230.730|1536625.380|
8|68%|5092998.451|1536702.644|
8|69%|5093001.001|1536704.024|
8|70%|5093008.621|1536708.144|
8|71%|5093010.901|1536709.384|
8|72%|5093004.382|1536722.123|
8|73%|5092991.762|1536715.584|
8|76%|5092579.816|1536544.438|
8|77%|5092567.386|1536542.708|
8|78%|5092539.726|1536544.899|
8|79%|5092536.476|1536546.129|
8|80%|5092507.207|1536555.100|
8|81%|5092487.857|1536559.470|
8|82%|5092494.007|1536564.319|
8|83%|5092504.047|1536565.748|
8|84%|5092514.807|1536570.737|
8|85%|5092539.447|1536573.826|
8|86%|5092550.528|1536579.275|
8|87%|5092561.218|1536587.244|
8|88%|5092579.128|1536602.582|
8|89%|5092586.129|1536609.741|
8|90%|5092600.569|1536627.228|
8|91%|5092605.809|1536631.688|
8|92%|5092617.950|1536639.457|
8|93%|5092631.840|1536647.086|
8|94%|5092639.420|1536653.035|
8|95%|5092646.800|1536661.124|
8|96%|5092652.830|1536670.333|
8|97%|5092659.471|1536683.252|
8|98%|5092665.361|1536696.090|
8|99%|5092671.041|1536711.169|
8|100%|5092675.381|1536720.508|
8|101%|5092678.471|1536723.158|
8|102%|5092683.591|1536725.598|
8|103%|5092690.311|1536728.327|
8|104%|5092709.162|1536746.975|
8|105%|5092712.792|1536748.445|
8|106%|5092719.652|1536749.165|
8|107%|5092725.532|1536748.795|
8|108%|5092732.152|1536751.735|
8|109%|5092741.862|1536751.765|

Ufficio provinciale di: LECCO

Protocollo n:

Data :

Codice file PREGEO: 19.905.301

Pag. 7 di 32

Dati generali del tipo

Comune:	INTROBIO	Sez. Censuaria:	
Foglio:	0090	Particelle:	2058, 2060
Tecnico:	SACCHI DIEGO	Qualifica:	GEOMETRA
Provincia:	LECCO	N. iscrizione:	634

Proposta di aggiornamento cartografico:**Rappresentazione alfa-numerica**

8|110%|5092752.392|1536760.714|
8|111%|5092757.012|1536762.484|
8|112%|5092762.152|1536764.484|
8|113%|5092770.052|1536762.714|
8|114%|5092782.462|1536757.294|
8|115%|5092793.842|1536752.644|
8|116%|5092798.782|1536752.074|
8|117%|5092804.232|1536755.274|
8|118%|5092813.072|1536761.893|
8|119%|5092819.652|1536765.883|
8|120%|5092832.522|1536766.733|
8|121%|5092839.472|1536771.323|
8|122%|5092844.942|1536775.532|
8|123%|5092849.902|1536780.762|
8|124%|5092856.552|1536781.972|
8|125%|5092865.702|1536787.462|
8|126%|5092878.262|1536796.341|
8|127%|5092882.452|1536804.701|
8|128%|5093080.550|1536649.874|
8|129%|5093070.320|1536643.624|
8|130%|5093055.660|1536633.905|
8|131%|5093046.460|1536630.075|
8|132%|5093040.040|1536628.865|
8|133%|5093035.520|1536628.915|
8|134%|5093023.930|1536630.896|
8|135%|5093019.590|1536631.036|
8|136%|5093016.640|1536630.766|
8|137%|5093002.430|1536624.687|
8|138%|5092986.410|1536624.507|
8|139%|5092981.809|1536623.997|
8|140%|5092977.549|1536621.277|
8|141%|5092971.739|1536612.108|
8|142%|5092969.619|1536612.038|
8|143%|5092960.269|1536620.218|
8|144%|5092943.490|1536631.798|
8|145%|5092931.790|1536643.878|
8|146%|5092926.960|1536644.768|
8|147%|5092918.800|1536636.828|
8|148%|5092911.280|1536632.779|
8|149%|5092882.079|1536612.721|
8|150%|5092861.078|1536594.102|
8|151%|5092856.688|1536589.603|
8|152%|5092853.158|1536587.373|
8|153%|5092835.708|1536585.564|
8|154%|5092815.387|1536567.636|
8|155%|5092813.657|1536567.166|
8|156%|5092810.007|1536566.166|
8|157%|5092772.967|1536562.448|
8|158%|5092762.757|1536563.748|
8|159%|5092732.168|1536571.839|
8|160%|5092687.938|1536576.940|
8|161%|5092658.218|1536577.911|
8|162%|5092638.178|1536577.072|
8|163%|5092627.347|1536573.113|
8|164%|5092598.177|1536554.116|
8|165%|5092588.266|1536548.157|

Ufficio provinciale di: LECCO

Protocollo n:

Data :

Codice file PREGEO: 19.905.301

Pag. 8 di 32

Dati generali del tipo

Comune:	INTROBIO	Sez. Censuaria:	
Foglio:	0090	Particelle:	2058, 2060
Tecnico:	SACCHI DIEGO	Qualifica:	GEOMETRA
Provincia:	LECCO	N. iscrizione:	634

Proposta di aggiornamento cartografico:**Rappresentazione alfa-numerica**

8|169L|5092979.521|1536711.024|
8|170L|5092989.631|1536709.984|
8|171L|5092995.091|1536709.124|
8|172L|5092990.541|1536707.734|
8|173L|5092993.941|1536711.354|
8|174L|5092965.461|1536710.134|
8|175L|5092953.611|1536711.304|
8|176L|5092936.601|1536711.175|
8|177L|5092929.431|1536711.445|
8|178L|5092919.061|1536713.515|
8|179L|5092910.961|1536715.855|
8|180L|5092901.501|1536716.055|
8|181L|5092887.531|1536711.935|
8|182L|5092878.921|1536712.656|
8|183L|5092871.081|1536712.616|
8|184L|5092865.581|1536709.786|
8|185L|5092854.421|1536709.856|
8|186L|5092847.931|1536708.526|
8|187L|5092834.291|1536704.507|
8|188L|5092822.631|1536705.037|
8|189L|5092813.541|1536702.597|
8|190L|5092799.461|1536695.818|
8|191L|5092782.401|1536685.439|
8|192L|5092774.921|1536682.279|
8|193L|5092760.711|1536681.750|
8|194L|5092760.541|1536683.860|
8|195L|5092772.721|1536683.389|
8|196L|5092779.981|1536686.259|
8|197L|5092792.821|1536694.008|
8|198L|5092799.741|1536698.178|
8|199L|5092810.131|1536702.887|
8|200L|5092817.691|1536706.137|
8|201L|5092823.251|1536706.877|
8|202L|5092833.851|1536706.517|
8|203L|5092849.851|1536711.146|
8|204L|5092857.371|1536712.226|
8|205L|5092864.961|1536711.586|
8|206L|5092869.891|1536714.586|
8|207L|5092874.751|1536715.095|
8|208L|5092888.401|1536714.065|
8|209L|5092901.912|1536718.265|
8|210L|5092911.372|1536718.155|
8|211L|5092533.866|1536546.929|
8|212L|5092590.977|1536569.295|
8|213L|5092946.270|1536711.249|
8|214L|5092942.914|1536713.103|
8|215L|5092940.711|1536713.115|
8|216L|5092926.821|1536713.755|
8|217L|5092957.351|1536713.034|
8|218L|5092570.017|1536558.616|
8|219L|5092536.476|1536546.129|
8|220L|5092608.097|1536573.963|
8|221L|5092619.958|1536582.902|
8|222L|5092633.928|1536595.110|
8|223L|5092640.858|1536598.590|
8|224L|5092648.968|1536600.589|

Ufficio provinciale di: LECCO

Protocollo n:

Data :

Codice file PREGEO: 19.905.301

Pag. 9 di 32

Dati generali del tipo

Comune:	INTROBIO	Sez. Censuaria:	
Foglio:	0090	Particelle:	2058, 2060
Tecnico:	SACCHI DIEGO	Qualifica:	GEOMETRA
Provincia:	LECCO	N. iscrizione:	634

Proposta di aggiornamento cartografico:

Rappresentazione alfa-numerica

8|225L|5092670.669|1536603.058|
8|226L|5092676.689|1536607.798|
8|227L|5092685.189|1536611.037|
8|228L|5092704.330|1536637.374|
8|229L|5092713.580|1536651.693|
8|230L|5092723.700|1536667.802|
8|231L|5092731.971|1536670.371|
8|232L|5092738.451|1536674.651|
8|233L|5092743.541|1536674.841|
8|234L|5092748.081|1536676.400|
8|235L|5092755.351|1536681.820|
8|236L|5092756.831|1536684.430|
8|237L|5092751.831|1536681.160|
8|238L|5092745.701|1536677.670|
8|239L|5092718.640|1536664.412|
8|240L|5092726.031|1536672.341|
8|241L|5092737.771|1536676.931|
8|242L|5092732.431|1536673.211|
8|243L|5092709.320|1536648.293|
8|244L|5092698.020|1536633.075|
8|245L|5092684.839|1536614.017|
8|246L|5092682.219|1536611.747|
8|247L|5092675.139|1536608.948|
8|248L|5092669.239|1536604.768|
8|249L|5092665.159|1536605.148|
8|250L|5092645.989|1536602.319|
8|251L|5092635.358|1536598.280|
8|252L|5092623.658|1536589.711|
8|253L|5092619.008|1536584.612|
8|254L|5092607.988|1536576.143|
8|167T|5092814.108|1536577.665|6.212|Cima di Cornisetta|
8|168T|5092997.662|1536729.543|6.240|Daccio|
7|116|76%|77%|78%|79%|80%|81%|82%|83%|84%|85%|NC|2060|2060|66013|
7|0|86%|87%|88%|89%|90%|91%|92%|93%|94%|95%|NC|
7|0|96%|97%|98%|99%|100%|101%|102%|103%|104%|105%|NC|
7|0|106%|107%|108%|109%|110%|111%|112%|113%|114%|115%|NC|
7|0|116%|117%|118%|119%|120%|121%|122%|123%|124%|125%|NC|
7|0|126%|127%|32%|31%|30%|29%|28%|27%|26%|25%|NC|
7|0|24%|23%|22%|21%|20%|19%|18%|17%|16%|15%|NC|
7|0|14%|13%|12%|11%|10%|9%|8%|128%|129%|130%|NC|
7|0|131%|132%|133%|134%|135%|136%|137%|138%|139%|140%|NC|
7|0|141%|142%|143%|144%|145%|146%|147%|148%|149%|150%|NC|
7|0|151%|152%|153%|154%|155%|156%|157%|158%|159%|160%|NC|
7|0|161%|162%|163%|164%|165%|76%|NC|
7|68|1%|2%|3%|4%|5%|6%|7%|8%|9%|10%|NC|2058|2058|40904|
7|0|11%|12%|13%|14%|15%|16%|17%|18%|19%|20%|NC|
7|0|21%|22%|23%|24%|25%|26%|27%|28%|29%|30%|NC|
7|0|31%|32%|33%|34%|35%|36%|37%|38%|39%|40%|NC|
7|0|41%|42%|43%|44%|45%|46%|47%|48%|49%|50%|NC|
7|0|51%|52%|53%|54%|55%|56%|57%|58%|59%|60%|NC|
7|0|61%|62%|63%|64%|65%|66%|67%|1%|NC|
7|7|68%|69%|70%|71%|72%|73%|68%|NC|2058-|2058-|204|
7|2|169L|170L|NT|
7|2|171L|172L|NT|
7|2|170L|173L|NT|
7|2|172L|174L|NT|

Ufficio provinciale di: LECCO

Protocollo n:

Data :

Codice file PREGEO: 19.905.301

Pag. 10 di 32

Dati generali del tipo

Comune:	INTROBIO	Sez. Censuaria:	
Foglio:	0090	Particelle:	2058, 2060
Tecnico:	SACCHI DIEGO	Qualifica:	GEOMETRA
Provincia:	LECCO	N. iscrizione:	634

Proposta di aggiornamento cartografico:**Rappresentazione alfa-numerica**

7|2|174L|175L|NT|
7|2|176L|177L|NT|
7|2|177L|178L|NT|
7|2|178L|179L|NT|
7|2|179L|180L|NT|
7|2|180L|181L|NT|
7|2|181L|182L|NT|
7|2|182L|183L|NT|
7|2|183L|184L|NT|
7|2|184L|185L|NT|
7|2|185L|186L|NT|
7|2|186L|187L|NT|
7|2|187L|188L|NT|
7|2|188L|189L|NT|
7|2|189L|190L|NT|
7|2|190L|191L|NT|
7|2|191L|192L|NT|
7|2|192L|193L|NT|
7|2|194L|195L|NT|
7|2|195L|196L|NT|
7|2|196L|197L|NT|
7|2|197L|198L|NT|
7|2|198L|199L|NT|
7|2|199L|200L|NT|
7|2|200L|201L|NT|
7|2|201L|202L|NT|
7|2|202L|203L|NT|
7|2|203L|204L|NT|
7|2|204L|205L|NT|
7|2|205L|206L|NT|
7|2|206L|207L|NT|
7|2|207L|208L|NT|
7|2|208L|209L|NT|
7|2|209L|210L|NT|
7|2|211L|212L|NT|
7|2|213L|175L|NT|
7|2|214L|215L|NT|
7|2|210L|216L|NT|
7|2|216L|215L|NT|
7|2|217L|169L|NT|
7|2|218L|219L|NT|
7|2|220L|218L|NT|
7|2|221L|220L|NT|
7|2|222L|221L|NT|
7|2|223L|222L|NT|
7|2|224L|223L|NT|
7|2|225L|224L|NT|
7|2|226L|225L|NT|
7|2|227L|226L|NT|
7|2|228L|227L|NT|
7|2|229L|228L|NT|
7|2|230L|229L|NT|
7|2|231L|230L|NT|
7|2|232L|231L|NT|
7|2|233L|232L|NT|
7|2|234L|233L|NT|

Dati generali del tipo

Comune:	INTROBIO	Sez. Censuaria:	
Foglio:	0090	Particelle:	2058, 2060
Tecnico:	SACCHI DIEGO	Qualifica:	GEOMETRA
Provincia:	LECCO	N. iscrizione:	634

Proposta di aggiornamento cartografico:**Rappresentazione alfa-numerica**

7|2|235L|234L|NT|
7|2|193L|235L|NT|
7|2|236L|194L|NT|
7|2|237L|236L|NT|
7|2|238L|237L|NT|
7|2|239L|240L|NT|
7|2|241L|238L|NT|
7|2|242L|241L|NT|
7|2|240L|242L|NT|
7|2|243L|239L|NT|
7|2|244L|243L|NT|
7|2|245L|244L|NT|
7|2|246L|245L|NT|
7|2|247L|246L|NT|
7|2|248L|247L|NT|
7|2|249L|248L|NT|
7|2|250L|249L|NT|
7|2|251L|250L|NT|
7|2|252L|251L|NT|
7|2|253L|252L|NT|
7|2|254L|253L|NT|
7|2|212L|254L|NT|
6|DITTA|2058|COMUNE DI INTROBBIO, -|-|Proprieta' per 1000/1000|
6|DITTA|2059|COMUNE DI INTROBBIO, -|-|Proprieta' per 1000/1000|
6|DITTA|2060|COMUNE DI INTROBBIO, -|-|Proprieta' per 1000/1000|
6|PARTICELLA|2058|02|PASCOLO|40320|40904|31.24|16.66|SN|
6|PARTICELLA|2059|00|FABB RURALE|200|205|0|0|SN|
6|PARTICELLA|2060|02|BOSCO CEDUO|65140|66013|33.64|20.19|SN|
6|PFCART|PF01/9240/E305|5092998.722|1536708.853|
6|DISTORSIONE|2.08|
6|SCALAORIGINARIA|2000|
6|INQUADRAMENTO|5093512.049|1536264.988|0.2540000000|0.000|0.000|0.0000000000|

Estratto di mappa aggiornato

8|169L|5092979.521|1536711.024|
8|170L|5092989.631|1536709.984|
8|171L|5092995.091|1536709.124|
8|172L|5092990.541|1536707.734|
8|173L|5092993.941|1536711.354|
8|174L|5092965.461|1536710.134|
8|175L|5092953.611|1536711.304|
8|176L|5092936.601|1536711.175|
8|177L|5092929.431|1536711.445|
8|178L|5092919.061|1536713.515|
8|179L|5092910.961|1536715.855|
8|180L|5092901.501|1536716.055|
8|181L|5092887.531|1536711.935|
8|182L|5092878.921|1536712.656|
8|183L|5092871.081|1536712.616|
8|184L|5092865.581|1536709.786|
8|185L|5092854.421|1536709.856|
8|186L|5092847.931|1536708.526|

Ufficio provinciale di: LECCO

Protocollo n:

Data :

Codice file PREGEO: 19.905.301

Pag. 12 di 32

Dati generali del tipo

Comune:	INTROBIO	Sez. Censuaria:	
Foglio:	0090	Particelle:	2058, 2060
Tecnico:	SACCHI DIEGO	Qualifica:	GEOMETRA
Provincia:	LECCO	N. iscrizione:	634

Proposta di aggiornamento cartografico:**Rappresentazione alfa-numerica**

8|187L|5092834.291|1536704.507|
8|188L|5092822.631|1536705.037|
8|189L|5092813.541|1536702.597|
8|190L|5092799.461|1536695.818|
8|191L|5092782.401|1536685.439|
8|192L|5092774.921|1536682.279|
8|193L|5092760.711|1536681.750|
8|194L|5092760.541|1536683.860|
8|195L|5092772.721|1536683.389|
8|196L|5092779.981|1536686.259|
8|197L|5092792.821|1536694.008|
8|198L|5092799.741|1536698.178|
8|199L|5092810.131|1536702.887|
8|200L|5092817.691|1536706.137|
8|201L|5092823.251|1536706.877|
8|202L|5092833.851|1536706.517|
8|203L|5092849.851|1536711.146|
8|204L|5092857.371|1536712.226|
8|205L|5092864.961|1536711.586|
8|206L|5092869.891|1536714.586|
8|207L|5092874.751|1536715.095|
8|208L|5092888.401|1536714.065|
8|209L|5092901.912|1536718.265|
8|210L|5092911.372|1536718.155|
8|211L|5092533.866|1536546.929|
8|212L|5092590.977|1536569.295|
8|213L|5092946.270|1536711.249|
8|214L|5092942.914|1536713.103|
8|215L|5092940.711|1536713.115|
8|216L|5092926.821|1536713.755|
8|217L|5092957.351|1536713.034|
8|218L|5092570.017|1536558.616|
8|219L|5092536.476|1536546.129|
8|220L|5092608.097|1536573.963|
8|221L|5092619.958|1536582.902|
8|222L|5092633.928|1536595.110|
8|223L|5092640.858|1536598.590|
8|224L|5092648.968|1536600.589|
8|225L|5092670.669|1536603.058|
8|226L|5092676.689|1536607.798|
8|227L|5092685.189|1536611.037|
8|228L|5092704.330|1536637.374|
8|229L|5092713.580|1536651.693|
8|230L|5092723.700|1536667.802|
8|231L|5092731.971|1536670.371|
8|232L|5092738.451|1536674.651|
8|233L|5092743.541|1536674.841|
8|234L|5092748.081|1536676.400|
8|235L|5092755.351|1536681.820|
8|236L|5092756.831|1536684.430|
8|237L|5092751.831|1536681.160|
8|238L|5092745.701|1536677.670|
8|239L|5092718.640|1536664.412|
8|240L|5092726.031|1536672.341|
8|241L|5092737.771|1536676.931|

Ufficio provinciale di: LECCO

Protocollo n:

Data:

Codice file PREGEO: 19.905.301

Pag. 13 di 32

Dati generali del tipo

Comune:	INTROBIO	Sez. Censuaria:	
Foglio:	0090	Particelle:	2058, 2060
Tecnico:	SACCHI DIEGO	Qualifica:	GEOMETRA
Provincia:	LECCO	N. iscrizione:	634

Proposta di aggiornamento cartografico:**Rappresentazione alfa-numerica**

8|242L|5092732.431|1536673.211|
8|243L|5092709.320|1536648.293|
8|244L|5092698.020|1536633.075|
8|245L|5092684.839|1536614.017|
8|246L|5092682.219|1536611.747|
8|247L|5092675.139|1536608.948|
8|248L|5092669.239|1536604.768|
8|249L|5092665.159|1536605.148|
8|250L|5092645.989|1536602.319|
8|251L|5092635.358|1536598.280|
8|252L|5092623.658|1536589.711|
8|253L|5092619.008|1536584.612|
8|254L|5092607.988|1536576.143|
8|167T|5092814.108|1536577.665|6.212|Cima di Cornisetta|
8|168T|5092997.662|1536729.543|6.240|Daccio|
8|3503*|5092557.868|1536556.741|
8|3074*|5092993.701|1536728.527|
8|3050*|5092901.965|1536717.093|
8|3008*|5093027.320|1536726.773|
8|3406*|5092645.641|1536608.699|
8|3323*|5092719.086|1536671.415|
8|3073*|5092989.951|1536727.276|
8|3102*|5093031.731|1536742.279|
8|3054*|5092836.727|1536710.109|
8|3310*|5092662.853|1536615.280|
8|3042*|5092998.551|1536726.665|
8|3096*|5093030.890|1536745.842|
8|3311*|5092660.565|1536614.359|
8|3416*|5092654.031|1536618.797|
8|3075*|5092999.429|1536731.167|
8|3087*|5093020.444|1536776.883|
8|3322*|5092711.765|1536664.765|
8|3206*|5092793.087|1536695.329|
8|3109*|5093008.795|1536713.499|
8|3060*|5092912.168|1536722.156|
8|3415*|5092652.785|1536617.144|
8|3062*|5092924.771|1536721.296|
8|3046*|5092941.916|1536720.390|
8|3514*|5092488.241|1536559.773|
8|3214*|5092781.761|1536697.591|
8|3321*|5092705.825|1536659.091|
8|3221*|5092817.469|1536710.043|
8|3086*|5093018.410|1536777.293|
8|3223*|5092727.434|1536676.579|
8|3085*|5093015.918|1536775.326|
8|PF02/9280/E305*|5092509.901|1536410.593|
8|3317*|5092676.871|1536626.829|
8|3503*|5092628.148|1536597.732|
8|3301*|5092742.957|1536679.915|
8|3064*|5092935.323|1536723.836|
8|3306*|5092690.954|1536637.678|
8|3505*|5092595.365|1536574.683|
8|3402*|5092681.086|1536625.499|
8|3540*|5092593.261|1536577.353|
8|3092*|5093026.882|1536764.796|

Ufficio provinciale di: LECCO

Protocollo n:

Data :

Codice file PREGEO: 19.905.301

Pag. 14 di 32

Dati generali del tipo

Comune:	INTROBIO	Sez. Censuaria:	
Foglio:	0090	Particelle:	2058, 2060
Tecnico:	SACCHI DIEGO	Qualifica:	GEOMETRA
Provincia:	LECCO	N. iscrizione:	634

Proposta di aggiornamento cartografico:**Rappresentazione alfa-numerica**

8|3404*|5092672.043|1536618.953|
8|3044*|5092976.265|1536722.071|
8|3403*|5092675.811|1536620.961|
8|3509*|5092551.273|1536555.501|
8|3413*|5092638.601|1536609.868|
8|3035*|5093020.049|1536764.210|
8|3056*|5092835.885|1536713.444|
8|3106*|5093028.437|1536735.769|
8|3059*|5092898.636|1536720.630|
8|3036*|5093019.948|1536762.039|
8|3307*|5092686.997|1536632.808|
8|3084*|5093015.268|1536771.864|
8|3030*|5093027.011|1536746.798|
8|3083*|5093015.426|1536760.614|
8|3077*|5093011.100|1536740.725|
8|PF03/9270/E305*|5092123.623|1535769.223|
8|3065*|5092956.828|1536724.327|
8|3031*|5093025.433|1536754.249|
8|3320*|5092691.704|1536644.242|
8|3040*|5093012.890|1536736.954|
8|3419*|5092662.777|1536619.371|
8|3308*|5092676.224|1536621.281|
8|3090*|5093021.961|1536771.901|
8|3027*|5093022.813|1536730.157|
8|3528*|5092497.873|1536562.102|
8|3407*|5092639.161|1536605.312|
8|3055*|5092809.082|1536707.036|
8|3043*|5092989.228|1536723.473|
8|PF04/9280/E305*|5091988.013|1537001.371|
8|PF01/9280/E305*|5092290.856|1536266.533|
8|3047*|5092934.684|1536719.969|
8|3511*|5092523.321|1536555.931|
8|3063*|5092925.848|1536721.576|
8|3088*|5093020.833|1536773.534|
8|3034*|5093021.006|1536765.679|
8|3208*|5092777.752|1536692.397|
8|3213*|5092758.349|1536689.663|
8|3510*|5092541.456|1536555.006|
8|3072*|5092975.229|1536725.779|
8|3049*|5092915.433|1536718.136|
8|3417*|5092656.036|1536619.153|
8|3513*|5092490.626|1536559.492|
8|3302*|5092725.985|1536671.529|
8|3405*|5092653.074|1536611.830|
8|3207*|5092783.756|1536693.555|
8|3204*|5092797.256|1536698.576|
8|PF01/9240/E305*|5093007.113|1536713.180|
8|3324*|5092724.992|1536675.239|
8|3033*|5093022.239|1536764.421|
8|3032*|5093023.642|1536761.767|
8|3061*|5092923.097|1536721.179|
8|3215*|5092796.916|1536702.832|
8|3304*|5092712.077|1536660.210|
8|3512*|5092502.820|1536557.952|
8|3045*|5092961.826|1536720.804|

Ufficio provinciale di: LECCO

Protocollo n:

Data:

Codice file PREGEO: 19.905.301

Pag. 15 di 32

Dati generali del tipo

Comune:	INTROBIO	Sez. Censuaria:	
Foglio:	0090	Particelle:	2058, 2060
Tecnico:	SACCHI DIEGO	Qualifica:	GEOMETRA
Provincia:	LECCO	N. iscrizione:	634

Proposta di aggiornamento cartografico:**Rappresentazione alfa-numerica**

8|3205*|5092796.306|1536696.551|
8|3041*|5093007.242|1536732.210|
8|3303*|5092723.500|1536669.776|
8|3105*|5093029.740|1536737.888|
8|3076*|5093005.906|1536735.382|
8|3202*|5092822.233|1536707.068|
8|3091*|5093024.245|1536770.922|
8|3053*|5092856.424|1536712.335|
8|3038*|5093019.048|1536747.633|
8|3037*|5093019.884|1536752.897|
8|3536*|5092554.785|1536559.656|
8|3538*|5092575.274|1536568.305|
8|3203*|5092810.090|1536703.596|
8|1001#|5092927.067|1536721.866|
8|3305*|5092696.698|1536643.989|
8|3057*|5092858.634|1536716.636|
8|3089*|5093021.262|1536772.471|
8|3312*|5092665.486|1536620.446|
8|3028*|5093025.304|1536733.889|
8|3058*|5092870.385|1536717.754|
8|3539*|5092587.401|1536573.998|
8|3052*|5092872.031|1536713.597|
8|1000#|5092931.494|1536719.419|
8|3201*|5092836.394|1536710.068|
8|3081*|5093014.022|1536745.320|
8|3309*|5092671.819|1536618.873|
8|3211*|5092738.714|1536678.124|
8|3530*|5092535.055|1536558.491|
8|3212*|5092737.631|1536681.634|
8|3209*|5092764.236|1536688.327|
8|3410*|5092614.163|1536592.609|
8|3504*|5092606.233|1536582.076|
8|3502*|5092635.861|1536603.069|
8|3411*|5092615.225|1536593.248|
8|3541*|5092492.535|1536563.159|
8|3026*|5093006.990|1536717.027|
8|3048*|5092923.371|1536718.018|
8|3210*|5092745.780|1536681.216|
8|3066*|5092958.351|1536724.580|
8|3418*|5092659.539|1536618.800|
8|3414*|5092650.050|1536615.015|
8|3051*|5092885.587|1536715.456|
8|3082*|5093015.801|1536749.597|
8|3506*|5092577.068|1536565.505|
8|3095*|5093027.994|1536756.424|
8|3039*|5093016.992|1536742.717|
8|3507*|5092565.785|1536559.845|
8|3325*|5092738.955|1536682.407|
8|3029*|5093027.191|1536741.630|
8|3412*|5092633.187|1536605.916|
8|3529*|5092520.236|1536559.945|
8|3537*|5092562.996|1536562.814|
6|PV|3543*|81%|
6|PV|3542*|82%|
7|2|169L|170L|RT|

Ufficio provinciale di: LECCO

Protocollo n:

Data :

Codice file PREGEO: 19.905.301

Pag. 16 di 32

Dati generali del tipo

Comune:	INTROBIO	Sez. Censuaria:	
Foglio:	0090	Particelle:	2058, 2060
Tecnico:	SACCHI DIEGO	Qualifica:	GEOMETRA
Provincia:	LECCO	N. iscrizione:	634

Proposta di aggiornamento cartografico:**Rappresentazione alfa-numerica**

7|2|171L|172L|RT|
7|2|170L|173L|RT|
7|2|172L|174L|RT|
7|2|174L|175L|RT|
7|2|176L|177L|RT|
7|2|177L|178L|RT|
7|2|178L|179L|RT|
7|2|179L|180L|RT|
7|2|180L|181L|RT|
7|2|181L|182L|RT|
7|2|182L|183L|RT|
7|2|183L|184L|RT|
7|2|184L|185L|RT|
7|2|185L|186L|RT|
7|2|186L|187L|RT|
7|2|187L|188L|RT|
7|2|188L|189L|RT|
7|2|189L|190L|RT|
7|2|190L|191L|RT|
7|2|191L|192L|RT|
7|2|192L|193L|RT|
7|2|194L|195L|RT|
7|2|195L|196L|RT|
7|2|196L|197L|RT|
7|2|197L|198L|RT|
7|2|198L|199L|RT|
7|2|199L|200L|RT|
7|2|200L|201L|RT|
7|2|201L|202L|RT|
7|2|202L|203L|RT|
7|2|203L|204L|RT|
7|2|204L|205L|RT|
7|2|205L|206L|RT|
7|2|206L|207L|RT|
7|2|207L|208L|RT|
7|2|208L|209L|RT|
7|2|209L|210L|RT|
7|2|211L|212L|RT|
7|2|213L|175L|RT|
7|2|214L|215L|RT|
7|2|210L|216L|RT|
7|2|216L|215L|RT|
7|2|217L|169L|RT|
7|2|218L|219L|RT|
7|2|220L|218L|RT|
7|2|221L|220L|RT|
7|2|222L|221L|RT|
7|2|223L|222L|RT|
7|2|224L|223L|RT|
7|2|225L|224L|RT|
7|2|226L|225L|RT|
7|2|227L|226L|RT|
7|2|228L|227L|RT|
7|2|229L|228L|RT|
7|2|230L|229L|RT|

Ufficio provinciale di: LECCO

Protocollo n:

Data:

Codice file PREGEO: 19.905.301

Pag. 17 di 32

Dati generali del tipo

Comune:	INTROBIO	Sez. Censuaria:	
Foglio:	0090	Particelle:	2058, 2060
Tecnico:	SACCHI DIEGO	Qualifica:	GEOMETRA
Provincia:	LECCO	N. iscrizione:	634

Proposta di aggiornamento cartografico:
Rappresentazione alfa-numerica

7|2|231L|230L|RT|
 7|2|232L|231L|RT|
 7|2|233L|232L|RT|
 7|2|234L|233L|RT|
 7|2|235L|234L|RT|
 7|2|193L|235L|RT|
 7|2|236L|194L|RT|
 7|2|237L|236L|RT|
 7|2|238L|237L|RT|
 7|2|239L|240L|RT|
 7|2|241L|238L|RT|
 7|2|242L|241L|RT|
 7|2|240L|242L|RT|
 7|2|243L|239L|RT|
 7|2|244L|243L|RT|
 7|2|245L|244L|RT|
 7|2|246L|245L|RT|
 7|2|247L|246L|RT|
 7|2|248L|247L|RT|
 7|2|249L|248L|RT|
 7|2|250L|249L|RT|
 7|2|251L|250L|RT|
 7|2|252L|251L|RT|
 7|2|253L|252L|RT|
 7|2|254L|253L|RT|
 7|2|212L|254L|RT|
 7|107|165%|76%|77%|78%|79%|80%|81%|3514*|NC|AAE|2060|39242|
 7|0|3513*|3512*|3511*|3510*|3509*|3508*|3507*|3506*|3505*|RC|
 7|0|3504*|3503*|3502*|3407*|3406*|3405*|3311*|3310*|3309*|3404*|RC|
 7|0|3403*|3308*|3402*|3307*|3306*|3305*|3304*|3303*|3302*|3211*|RC|
 7|0|3301*|3210*|3209*|3208*|3207*|3206*|3205*|3204*|3203*|3202*|RC|
 7|0|3201*|3054*|3053*|3052*|3051*|3050*|3049*|3048*|1000#|RC|
 7|0|20%|19%|18%|17%|16%|15%|14%|13%|12%|NC|
 7|0|11%|10%|9%|8%|128%|129%|130%|131%|132%|133%|NC|
 7|0|134%|135%|136%|137%|138%|139%|140%|141%|142%|143%|NC|
 7|0|144%|145%|146%|147%|148%|149%|150%|151%|152%|153%|NC|
 7|0|154%|155%|156%|157%|158%|159%|160%|161%|162%|163%|NC|
 7|0|164%|165%|NC|
 7|93|1001#|1000#|NC|AAD|2060|1854|
 7|0|3048*|3049*|3050*|3051*|3052*|3053*|3054*|3201*|3202*|RC|
 7|0|3203*|3204*|3205*|3206*|3207*|3208*|3209*|3210*|3301*|3211*|RC|
 7|0|3302*|3303*|3304*|3305*|3306*|3307*|3402*|3308*|3403*|3404*|RC|
 7|0|3309*|3310*|3311*|3405*|3406*|3407*|3502*|3503*|3504*|3505*|RC|
 7|0|3506*|3507*|3508*|3509*|3510*|3511*|3512*|3513*|3514*|RC|
 7|0|3541*|NC|
 7|0|3528*|3529*|3530*|3536*|3537*|3538*|3539*|3540*|3410*|RC|
 7|0|3411*|3412*|3413*|3414*|3415*|3416*|3417*|3418*|3419*|3312*|RC|
 7|0|3317*|3320*|3321*|3322*|3323*|3324*|3223*|3212*|3325*|3213*|RC|
 7|0|3214*|3215*|3055*|3221*|3056*|3057*|3058*|3059*|3060*|3061*|RC|
 7|0|3062*|3063*|1001#|RC|
 7|102|21%|1001#|NC|AAC|2060|24917|
 7|0|3063*|3062*|3061*|3060*|3059*|3058*|3057*|3056*|3221*|RC|
 7|0|3055*|3215*|3214*|3213*|3325*|3212*|3223*|3324*|3323*|3322*|RC|
 7|0|3321*|3320*|3317*|3312*|3419*|3418*|3417*|3416*|3415*|3414*|RC|
 7|0|3413*|3412*|3411*|3410*|3540*|3539*|3538*|3537*|3536*|3530*|RC|

Ufficio provinciale di: LECCO

Protocollo n:

Data :

Codice file PREGEO: 19.905.301

Pag. 18 di 32

Dati generali del tipo

Comune:	INTROBIO	Sez. Censuaria:	
Foglio:	0090	Particelle:	2058, 2060
Tecnico:	SACCHI DIEGO	Qualifica:	GEOMETRA
Provincia:	LECCO	N. iscrizione:	634

Proposta di aggiornamento cartografico: Rappresentazione alfa-numerica

7|0|3529*|3528*|3541*|RC|
7|0|82%|83%|84%|85%|86%|87%|88%|89%|90%|NC|
7|0|91%|92%|93%|94%|95%|96%|97%|98%|99%|100%|NC|
7|0|101%|102%|103%|104%|105%|106%|107%|108%|109%|110%|NC|
7|0|111%|112%|113%|114%|115%|116%|117%|118%|119%|120%|NC|
7|0|121%|122%|123%|124%|125%|126%|127%|32%|31%|30%|NC|
7|0|29%|28%|27%|26%|25%|24%|23%|22%|21%|NC|
7|53|1000#|1001#|NC|AAB|2058|758|
7|0|3064*|3065*|3066*|3072*|3073*|3074*|3075*|3076*|3077*|RC|
7|0|3081*|3082*|3083*|3084*|3085*|3086*|3087*|3088*|3089*|3090*|RC|
7|0|3091*|3092*|3095*|3096*|3102*|3105*|3106*|3008*|3109*|RC|
7|0|3026*|NC|
7|0|3027*|3028*|3029*|3030*|3031*|3032*|3033*|3034*|3035*|RC|
7|0|3036*|3037*|3038*|3039*|3040*|3041*|3042*|3043*|3044*|3045*|RC|
7|0|3046*|3047*|1000#|RC|
7|126|67%|1%|2%|3%|4%|5%|6%|7%|8%|9%|NC|AAA|2058|40147|
7|0|10%|11%|12%|13%|14%|15%|16%|17%|18%|19%|NC|
7|0|20%|1000#|NC|
7|0|3047*|3046*|3045*|3044*|3043*|3042*|3041*|3040*|3039*|RC|
7|0|3038*|3037*|3036*|3035*|3034*|3033*|3032*|3031*|3030*|3029*|RC|
7|0|3028*|3027*|3026*|RC|
7|0|72%|73%|68%|69%|70%|71%|3109*|NC|
7|0|3008*|3106*|3105*|3102*|3096*|3095*|3092*|3091*|3090*|RC|
7|0|3089*|3088*|3087*|3086*|3085*|3084*|3083*|3082*|3081*|3077*|RC|
7|0|3076*|3075*|3074*|3073*|3072*|3066*|3065*|3064*|1001#|RC|
7|0|21%|22%|23%|24%|25%|26%|27%|28%|29%|NC|
7|0|30%|31%|32%|33%|34%|35%|36%|37%|38%|39%|NC|
7|0|40%|41%|42%|43%|44%|45%|46%|47%|48%|49%|NC|
7|0|50%|51%|52%|53%|54%|55%|56%|57%|58%|59%|NC|
7|0|60%|61%|62%|63%|64%|65%|66%|67%|NC|

Ufficio provinciale di: LECCO

Protocollo n:

Data:

Codice file PREGEO: 19.905.301

Pag. 19 di 32

Dati generali del tipo

Comune:	INTROBIO	Sez. Censuaria:	
Foglio:	0090	Particelle:	2058, 2060
Tecnico:	SACCHI DIEGO	Qualifica:	GEOMETRA
Provincia:	LECCO	N. iscrizione:	634

0|04112022|24|E305|0090|2058,2060|SACCHI DIEGO|GEOMETRA|LECCO|
 9|1360|10|20|1536250|PREGEO 10.00-G,APAG 2.12|FR|TPS Leica TCR805ULTRA+GNSS Leica GS08|
 1|100|4379999.820,730698.590,4565070.050|0.000|CHIODO|
 6|L2|09052022-08:30|11102022-17:00|RTK|PDOP=1|
 2|2300|134.559,-221.361,-387.761|0,0,0,0,0|PDOP=2|0.000|CHIODO|
 2|2400|86.796,-246.701,-361.950|0,0,0,0,0|PDOP=2|0.000|CHIODO|
 2|3000|-355.312,116.716,369.326|0,0,0,0,0|PDOP=2|0.000|CHIODO|
 2|3200|-249.321,116.433,257.230|0,0,0,0,0|PDOP=2|0.000|CHIODO|
 2|3300|-183.947,92.365,193.508|0,0,0,0,0|PDOP=2|0.000|CHIODO|
 2|3400|-137.849,44.571,147.516|0,0,0,0,0|PDOP=2|0.000|CHIODO|
 2|3500|-53.164,-4.984,67.523|0,0,0,0,0|PDOP=2|0.000|CHIODO|
 2|3600|-6.333,4.906,8.447|0,0,0,0,0|PDOP=2|0.000|CHIODO|
 2|10000|5.908,-794.307,-613.585|0,0,0,0,0|PDOP=2|0.000|PICCHETTO IN LEGNO|
 2|10004|9.448,-777.415,-614.979|0,0,0,0,0|PDOP=2|0.000|PALINA|
 2|PF04/9280/E305|62.875,461.248,-554.716|0,0,0,0,0|PDOP=2|0.000|SPIGOLO FABBRICATO|
 2|PF02/9280/E305|-38.471,-151.467,-5.501|0,0,0,0,0|PDOP=2|0.000|SPIGOLO FABBRICATO|
 1|10000|1.540|PICCHETTO DI LEGNO|
 2|10004|72.9168|16.977|PALINA|
 2|PF03/9270/E305|188.7571|52.2251|7.079|0.000|SPIGOLO FABBRICATO|
 1|2400|1.550|CHIODO|
 2|2300|0.0043|81.5675|59.884|1.530|CHIODO|
 2|PF01/9280/E305|201.3391|87.4586|113.666|1.530|SPIGOLO MURO IN PIETRA|
 1|3000|1.520|CHIODO|
 2|3001|397.8138|49.452|SPIGOLO FABBRICATO|
 2|PF01/9240/E305|388.9718|84.2861|44.740|1.90|SPIGOLO FABBRICATO|
 2|3002|388.9718|43.374|SPIGOLO FABBRICATO|
 2|3003|385.1186|47.205|SPIGOLO FABBRICATO|
 2|3004|0.0093|51.481|TETTOIA|
 2|3005|398.4783|52.607|PAVIMENTAZIONE IN CLS|
 2|3006|6.9024|62.211|PAVIMENTAZIONE IN CLS|
 2|3007|7.6359|61.867|SPIGOLO MURO|
 2|3008|7.9167|62.262|BATT.CEMENTO|
 2|3009|4.8715|64.140|SPIGOLO MANUFATTO|
 2|3010|397.6122|44.694|CIGLIO STRADA|
 2|3011|387.2803|39.352|CIGLIO STRADA|
 2|3012|381.0842|36.434|SENTIERO|
 2|3013|376.7866|33.907|SENTIERO|
 2|3014|371.9667|29.445|SENTIERO|
 2|3015|364.2469|18.686|SENTIERO|
 2|3016|321.5449|7.674|SENTIERO|
 2|3017|243.5448|11.938|SENTIERO|
 2|3018|221.2639|25.814|SENTIERO|
 2|3019|219.2516|30.572|SENTIERO|
 2|3020|220.9039|30.337|SENTIERO|
 2|3021|246.7003|12.102|SENTIERO|
 2|3022|316.4313|7.912|SENTIERO|
 2|3023|364.6814|20.894|SENTIERO|
 2|3024|374.8765|33.701|SENTIERO|
 2|3025|378.1924|37.243|SENTIERO|
 2|3026|3.6562|49.132|VERTICE CATASTALE RICOSTRUITO|
 2|3027|11.8445|58.012|CIGLIO STRADA|
 2|3028|15.4518|60.978|CIGLIO STRADA|
 2|3029|22.7134|64.505|CIGLIO STRADA|

Ufficio provinciale di: LECCO

Protocollo n:

Data :

Codice file PRGEO: 19.905.301

Pag. 20 di 32

Dati generali del tipo

Comune:	INTROBIO	Sez. Censuaria:	
Foglio:	0090	Particelle:	2058, 2060
Tecnico:	SACCHI DIEGO	Qualifica:	GEOMETRA
Provincia:	LECCO	N. iscrizione:	634

2|3030|27.5704|65.930|CIGLIO STRADA|
2|3031|34.7065|67.439|CIGLIO STRADA|
2|3032|41.6059|69.610|CIGLIO STRADA|
2|3033|44.3314|69.931|CIGLIO STRADA|
2|3034|45.9207|69.672|CIGLIO STRADA|
2|3035|45.3532|68.028|CIGLIO STRADA|
2|3036|43.7356|66.687|CIGLIO STRADA|
2|3037|36.0167|61.881|CIGLIO STRADA|
2|3038|31.3902|58.844|CIGLIO STRADA|
2|3039|27.1318|55.113|CIGLIO STRADA|
2|3040|21.9264|49.466|CIGLIO STRADA|
2|3041|17.2993|42.888|CIGLIO STRADA|
2|3042|10.0615|33.516|CIGLIO STRADA|
2|3043|3.5243|24.097|CIGLIO STRADA|
2|3044|393.6797|11.303|CIGLIO STRADA|
2|3045|254.8986|4.687|CIGLIO STRADA|
2|3046|215.2645|23.546|CIGLIO STRADA|
2|3047|213.7640|30.766|CIGLIO STRADA|
2|3048|214.3855|42.248|CIGLIO STRADA|
2|3049|212.7841|50.107|CIGLIO STRADA|
2|3050|212.2154|63.614|CIGLIO STRADA|
2|3051|212.0731|80.083|CIGLIO STRADA|
2|3052|212.3335|93.770|CIGLIO STRADA|
2|3053|212.0452|109.430|CIGLIO STRADA|
2|3054|212.0913|129.264|CIGLIO STRADA|
2|3055|212.1124|157.094|CIGLIO STRADA|
2|3056|210.4192|129.785|CIGLIO STRADA|
2|3057|209.6368|106.845|CIGLIO STRADA|
2|3058|209.4399|95.038|CIGLIO STRADA|
2|3059|208.5014|66.648|CIGLIO STRADA|
2|3060|207.5188|53.053|CIGLIO STRADA|
2|3061|209.5988|42.183|CIGLIO STRADA|
2|3062|209.5984|40.504|CIGLIO STRADA|
2|3063|209.2677|39.410|CIGLIO STRADA|
2|3064|205.7495|29.849|CIGLIO STRADA|
2|3065|203.4580|8.334|CIGLIO STRADA|
2|3066|200.7036|6.823|CIGLIO STRADA|
2|3072|15.6892|10.221|CIGLIO STRADA|
2|3073|13.2883|25.016|CIGLIO STRADA|
2|3074|14.9738|28.906|CIGLIO STRADA|
2|3075|18.1252|35.017|CIGLIO STRADA|
2|3076|22.3740|42.310|CIGLIO STRADA|
2|3077|27.2835|48.891|CIGLIO STRADA|
2|3081|31.2605|53.308|CIGLIO STRADA|
2|3082|34.8719|56.738|CIGLIO STRADA|
2|3083|45.1720|62.171|CIGLIO STRADA|
2|3084|53.6531|69.271|CIGLIO STRADA|
2|3085|55.4705|72.162|CIGLIO STRADA|
2|3086|55.1444|75.316|CIGLIO STRADA|
2|3087|53.7048|76.486|CIGLIO STRADA|
2|3088|51.4036|74.502|CIGLIO STRADA|
2|3089|50.4753|74.125|CIGLIO STRADA|
2|3090|49.7140|74.288|CIGLIO STRADA|

Ufficio provinciale di: LECCO

Protocollo n:

Data :

Codice file PREGEO: 19.905.301

Pag. 21 di 32

Dati generali del tipo

Comune:	INTROBIO	Sez. Censuaria:	
Foglio:	0090	Particelle:	2058, 2060
Tecnico:	SACCHI DIEGO	Qualifica:	GEOMETRA
Provincia:	LECCO	N. iscrizione:	634

2|3091|47.8402|75.438|CIGLIO STRADA|
2|3092|42.2882|73.981|CIGLIO STRADA|
2|3095|35.4268|70.709|CIGLIO STRADA|
2|3096|25.5165|69.280|CIGLIO STRADA|
2|3102|22.1512|69.056|CIGLIO STRADA|
2|3103|19.1618|67.247|CIGLIO STRADA|
2|3104|17.8104|66.928|VASCA ACQUA|
2|3105|18.5709|90.9225|66.759|1.530|VASCA ACQUA R.A. QUOTA A TERRA|
2|3106|16.7896|64.389|VASCA ACQUA|
2|3107|15.9940|65.251|CIGLIO STRADA|
2|3108|370.775|29.867|SENTIERO|
2|3109|399.1846|52.068|VERTICE CATASTALE RICOSTRUITO|
2|3110|9.0123|46.305|VERTICE CATASTALE RICOSTRUITO|
2|3200|212.1050|103.3094|154.263|1.530|CHIODO|
1|3200|1.60|CHIODO|
2|3000|0.0005|96.7255|154.273|1.530|CHIODO|
2|3055|200.7626|3.036|CIGLIO STRADA|
2|3201|0.0414|24.461|CIGLIO STRADA|
2|3202|390.9953|10.151|CIGLIO STRADA|
2|3203|262.2279|4.302|CIGLIO STRADA|
2|3204|227.2400|17.274|CIGLIO STRADA|
2|3205|231.4156|19.168|CIGLIO STRADA|
2|3206|229.1037|22.529|CIGLIO STRADA|
2|3207|222.0160|31.558|CIGLIO STRADA|
2|3208|219.3038|37.499|CIGLIO STRADA|
2|3209|217.2263|51.550|CIGLIO STRADA|
2|3210|217.0234|71.339|CIGLIO STRADA|
2|3211|217.2496|79.052|CIGLIO STRADA|
2|3212|214.2902|78.842|CIGLIO STRADA|
2|3213|213.3763|56.630|CIGLIO STRADA|
2|3214|212.9947|31.899|CIGLIO STRADA|
2|3215|211.6974|15.859|CIGLIO STRADA|
2|3221|22.1604|15.993|CIGLIO STRADA|
2|3223|215.3095|90.152|CIGLIO STRADA|
1|3300|1.630|CHIODO|
2|3055|0.5236|91.404|
2|3223|24.2875|4.539|CIGLIO STRADA|
2|3301|397.5024|19.920|CIGLIO STRADA|
2|3302|325.0694|2.713|CIGLIO STRADA|
2|3303|266.1531|3.768|CIGLIO STRADA|
2|3304|229.7107|17.935|CIGLIO STRADA|
2|3305|228.9178|40.299|CIGLIO STRADA|
2|3306|229.0320|48.837|CIGLIO STRADA|
2|3307|229.5015|55.104|CIGLIO STRADA|
2|3308|229.3319|70.890|CIGLIO STRADA|
2|3309|227.9690|75.662|CIGLIO STRADA|
2|3310|224.9611|84.558|CIGLIO STRADA|
2|3311|224.2949|86.858|CIGLIO STRADA|
2|3312|223.4058|79.111|CIGLIO STRADA|
2|3317|226.1922|66.442|CIGLIO STRADA|
2|3320|223.3252|43.683|CIGLIO STRADA|
2|3321|219.0455|23.292|CIGLIO STRADA|
2|3322|215.7470|15.130|CIGLIO STRADA|

Ufficio provinciale di: LECCO

Protocollo n:

Data:

Codice file PREGEO: 19.905.301

Pag. 22 di 32

Dati generali del tipo

Comune:	INTROBIO	Sez. Censuaria:	
Foglio:	0090	Particelle:	2058, 2060
Tecnico:	SACCHI DIEGO	Qualifica:	GEOMETRA
Provincia:	LECCO	N. iscrizione:	634

2|3323|201.5018|5.443|CIGLIO STRADA|
2|3324|46.9721|1.958|CIGLIO STRADA|
2|3325|11.0273|17.324|CIGLIO STRADA|
2|3326|227.4593|75.506|PALINA|
1|3400|1.55|CHIODO|
2|3326|355.0179|6.713|PALINA|
2|3402|376.3739|17.492|CIGLIO STRADA|
2|3403|363.0433|11.172|CIGLIO STRADA|
2|3404|350.8776|7.261|CIGLIO STRADA|
2|3405|188.4479|13.835|CIGLIO STRADA|
2|3406|184.6702|21.839|CIGLIO STRADA|
2|3407|184.3680|29.154|CIGLIO STRADA|
2|3409|186.5434|82.884|CIGLIO STRADA|
2|3410|183.5665|57.207|CIGLIO STRADA|
2|3411|183.4845|55.968|CIGLIO STRADA|
2|3412|178.0926|34.291|CIGLIO STRADA|
2|3413|174.5377|27.809|CIGLIO STRADA|
2|3414|170.3110|15.324|CIGLIO STRADA|
2|3415|163.4663|12.182|CIGLIO STRADA|
2|3416|155.0243|10.771|CIGLIO STRADA|
2|3417|152.9444|8.758|CIGLIO STRADA|
2|3418|157.3255|5.266|CIGLIO STRADA|
2|3419|146.5453|2.024|CIGLIO STRADA|
2|3421|186.0525|122.675|PALINA|
2|3422|189.3572|38.078|CIGLIO SENTIERO CAMPESTRE A VALLE|
2|3423|189.2667|28.559|CIGLIO SENTIERO CAMPESTRE A VALLE|
2|3424|193.6494|18.831|CIGLIO SENTIERO CAMPESTRE A VALLE|
2|3425|209.4009|10.858|CIGLIO SENTIERO CAMPESTRE A VALLE|
2|3426|278.7944|7.298|CIGLIO SENTIERO CAMPESTRE A VALLE|
2|3427|345.4389|16.665|CIGLIO SENTIERO CAMPESTRE A VALLE|
2|3428|356.4779|22.321|CIGLIO SENTIERO CAMPESTRE A VALLE|
2|3429|361.2221|24.571|CIGLIO SENTIERO CAMPESTRE A VALLE|
2|3430|367.5739|26.592|CIGLIO SENTIERO CAMPESTRE A VALLE|
2|3431|366.0310|27.139|CIGLIO SENTIERO CAMPESTRE A VALLE|
2|3432|376.4392|30.641|CIGLIO SENTIERO CAMPESTRE A VALLE|
2|3433|384.5831|40.353|CIGLIO SENTIERO CAMPESTRE A VALLE|
1|3500|1.59|CHIODO|
2|3400|0.0017|97.4384|126.600|1.530|CHIODO|
2|3421|381.7634|3.971|PALINA|
2|3502|0.1180|93.362|CIGLIO STRADA|
2|3503|399.4754|84.020|CIGLIO STRADA|
2|3504|396.0272|57.334|CIGLIO STRADA|
2|3505|393.2670|44.365|CIGLIO STRADA|
2|3506|390.1297|23.946|CIGLIO STRADA|
2|3507|382.6278|11.467|CIGLIO STRADA|
2|3508|359.8870|3.238|CIGLIO STRADA|
2|3509|195.7459|3.750|CIGLIO STRADA|
2|3510|177.4406|13.374|CIGLIO STRADA|
2|3511|169.7480|31.374|CIGLIO STRADA|
2|3512|166.3134|51.872|CIGLIO STRADA|
2|3513|164.9785|64.110|CIGLIO STRADA|
2|3514|164.8107|66.527|CIGLIO STRADA|
2|3515|165.0607|70.059|CIGLIO STRADA|

Ufficio provinciale di: LECCO

Protocollo n:

Data:

Codice file PREGEO: 19.905.301

Pag. 23 di 32

Dati generali del tipo

Comune:	INTROBIO	Sez. Censuaria:	
Foglio:	0090	Particelle:	2058, 2060
Tecnico:	SACCHI DIEGO	Qualifica:	GEOMETRA
Provincia:	LECCO	N. iscrizione:	634

2|3516|164.7461|77.301|CIGLIO STRADA|
 2|3518|160.6467|72.546|CIGLIO STRADA|
 2|3519|158.6158|71.494|CIGLIO STRADA|
 2|3520|157.9174|70.566|CIGLIO STRADA|
 2|3521|159.1800|68.493|CIGLIO STRADA|
 2|3522|160.0290|66.423|CIGLIO STRADA|
 2|3523|161.0651|63.353|CIGLIO STRADA|
 2|3524|161.5137|59.424|CIGLIO STRADA|
 2|3528|161.7631|57.033|CIGLIO STRADA|
 2|3529|162.1210|34.554|CIGLIO STRADA|
 2|3530|162.8844|19.658|CIGLIO STRADA|
 2|3536|64.0504|2.542|CIGLIO STRADA|
 2|3537|5.4725|10.107|CIGLIO STRADA|
 2|3538|398.9824|23.473|CIGLIO STRADA|
 2|3539|397.6345|36.863|CIGLIO STRADA|
 2|3540|398.0701|43.614|CIGLIO STRADA|
 2|3541|161.1569|62.412|CIGLIO STRADA|
 2|3542|159.8148|61.111|VERTICE CATASTALE RICOSTRUITO|
 2|3543|165.0950|66.876|VERTICE CATASTALE RICOSTRUITO|
 2|3544|165.7787|63.254|VERTICE CATASTALE RICOSTRUITO|
 1|3600|1.54|CHIODO|
 2|100|236.2081|11.414|CHIODO|
 2|101|300.1425|9.799|CHIODO|
 2|102|283.4580|18.873|CHIODO|
 2|3421|0.8220|79.307|PALINA|
 2|3601|42.4301|9.879|CIGLIO STRADA|
 2|3602|32.3462|17.096|SENTIERO CAMPESTRE|
 2|3603|30.6115|20.107|SENTIERO CAMPESTRE|
 2|3604|35.6701|20.390|SENTIERO CAMPESTRE|
 2|3605|43.6645|14.357|SENTIERO CAMPESTRE|
 2|3606|51.8710|10.605|SENTIERO CAMPESTRE|
 2|3614|210.0719|15.740|CIGLIO STRADA|
 2|3615|215.3709|9.825|CIGLIO STRADA|
 2|3616|220.4705|6.351|CIGLIO STRADA|
 2|3617|218.2825|4.720|CIGLIO STRADA|
 2|3618|188.6809|2.053|CIGLIO STRADA|
 6|CONTORNO PARZIALE SENTIERI CAMPESTRI|
 7|11|3422|3423|3424|3425|3426|3427|3428|3429|3430|3432|NT|
 7|0|3433|NT|
 7|9|3011|3012|3013|3014|3015|3016|3017|3018|3019|NT|
 7|7|3020|3021|3022|3023|3108|3024|3025|NT|
 7|3|3601|3602|3603|NT|
 7|3|3604|3605|3606|NT|
 6|CONTORNO PARZIALE FABBR ESISTENTE - DAGGIO|
 7|3|3003|3002|3001|NC|
 6|IDENTIFICAZIONE STRADA AGROSILVOPASTORALE|
 7|73|3544|3543|3514|NC|
 7|0|3513|3512|3511|3510|3509|3508|3507|3506|3505|3504|3503|RC|
 7|0|3502|3407|3406|3405|3311|3310|3309|3404|3403|3308|RC|
 7|0|3402|3307|3306|3305|3304|3303|3302|3211|3301|3210|RC|
 7|0|3209|3208|3207|3206|3205|3204|3203|3202|3201|3054|RC|
 7|0|3053|3052|3051|3050|3049|3048|3047|3046|3045|3044|RC|
 7|0|3043|3042|3041|3040|3039|3038|3037|3036|3035|3034|RC|

Ufficio provinciale di: LECCO

Protocollo n:

Data :

Codice file PREGEO: 19.905.301

Pag. 24 di 32

Dati generali del tipo

Comune:	INTROBIO	Sez. Censuaria:	
Foglio:	0090	Particelle:	2058, 2060
Tecnico:	SACCHI DIEGO	Qualifica:	GEOMETRA
Provincia:	LECCO	N. iscrizione:	634

7|0|3033|3032|3031|3030|3029|3028|3027|3026|RC|
7|0|3110|NC|
7|71|3542|3541|NC|
7|0|3528|3529|3530|3536|3537|3538|3539|3540|3410|3411|3412|RC|
7|0|3413|3414|3415|3416|3417|3418|3419|3312|3317|3320|RC|
7|0|3321|3322|3323|3324|3223|3212|3325|3213|3214|3215|RC|
7|0|3055|3221|3056|3057|3058|3059|3060|3061|3062|3063|RC|
7|0|3064|3065|3066|3072|3073|3074|3075|3076|3077|3081|RC|
7|0|3082|3083|3084|3085|3086|3087|3088|3089|3090|3091|RC|
7|0|3092|3095|3096|3102|3105|3106|3008|3109|RC|
8|PF01/9240/E305|5093012.000000|1536716.000000|12|spigolo fabbricato|
8|PF01/9240/E305|9999.000000|04|p.p. quota al piede|
8|PF01/9280/E305|5092280.000000|1536240.000000|12|SPIGOLO MURO IN PIETRA|
8|PF01/9280/E305|9999.000000|04|QUOTA AL PIEDE|
8|PF03/9270/E305|5092095.986000|1535824.322000|42|SPIGOLO NORD FABBRICATO|
8|PF03/9270/E305|9999.000000|04|QUOTA SOTTOTRAVE|
8|PF02/9280/E305|5092495.000000|1536366.000000|12|SPIGOLO EST FABBRICATO|
8|PF02/9280/E305|9999.000000|04|BASE IN SASSO H 000|
8|PF04/9280/E305|5091993.000000|1537004.000000|12|spigolo fabbricato|
8|PF04/9280/E305|9999.000000|04|p.p. quota testa massetto in cls|

Ufficio provinciale di: LECCO

Protocollo n:

Data :

Codice file PREGEO: 19.905.301

Pag. 25 di 32

Dati generali del tipo

Comune:	INTROBIO	Sez. Censuaria:	
Foglio:	0090	Particelle:	2058, 2060
Tecnico:	SACCHI DIEGO	Qualifica:	GEOMETRA
Provincia:	LECCO	N. iscrizione:	634

DICHIARAZIONI TECNICHE

Il sottoscritto professionista SACCHI DIEGO dichiara che:

- Il rilievo è stato effettuato in Zona Extraurbana con terreno sfavorevole -

Il controllo delle mutue relazioni (distanze) fra Punti Fiduciali ha evidenziato differenze oltre le tolleranze ammesse tra i seguenti punti fiduciali: PF01/9280/E305 - PF02/9280/E305 pertanto, sono state prodotte misure sovrabbondanti ed iperdeterminazioni della/e relazione/i in esame, le quali hanno dimostrato la validità delle misure assunte.

Ufficio provinciale di: LECCO

Protocollo n:

Data:

Codice file PRGEO: 19.905.301

Pag. 26 di 32

Dati generali del tipo

Comune:	INTROBIO	Sez. Censuaria:	
Foglio:	0090	Particelle:	2058, 2060
Tecnico:	SACCHI DIEGO	Qualifica:	GEOMETRA
Provincia:	LECCO	N. iscrizione:	634

1_DESCRIZIONE OGGETTO DEL RILIEVO:

Tipo frazionamento in Comune di INTROBIO particelle 2058-2060 allo scopo di inserire nella cartografia catastale il nuovo percorso della strada agrosilvopastorale dalla località PIANCA alla località DAGGIO.

2_DESCRIZIONE TERRITORIO DEL RILIEVO:

Per la particolare morfologia e vastità del territorio interessato, immerso in un contesto prevalentemente montano non è stato possibile individuare i vertici di confine delle particelle interessate dal passaggio della strada.

Pertanto l'inserimento cartografico del percorso stradale è dato dalla posizione dei fabbricati individuati e rilevati e dagli stessi punti fiduciali.

3_P.F. UTILIZZATI

I punti fiduciali utilizzati consistono in spigoli di fabbricato e spigoli di muro facilmente rinvenibili in sito.

4_TIPO DI RILIEVO:

il rilievo è stato eseguito con strumentazione leica tcr805 con lettore laser integrato e con sistema GNSS Leica system GS08.

5_CORRISPONDENZA TRA CT E CU:

nessuna

6_DISCORDANZE RISCONTRATE:

sono state riscontrate discordanze nelle misure tra P.F. e le distanze desunte dalle coordinate della TAF.

7_DICHIARAZIONE SULLE MISURE ESEGUITE:

Si dichiara che le misure eseguite sono state effettuate in modo rigoroso e che sono quelle effettive, ancorchè in contrasto con le distanze desumibili dalle coordinate in TAF.

8_ALTRE DICHIARAZIONI:

Non vi sono tipi mappali e frazionamenti inevasi.

Ufficio provinciale di: LECCO

Protocollo n:

Data :

Codice file PRGEO: 19.905.301

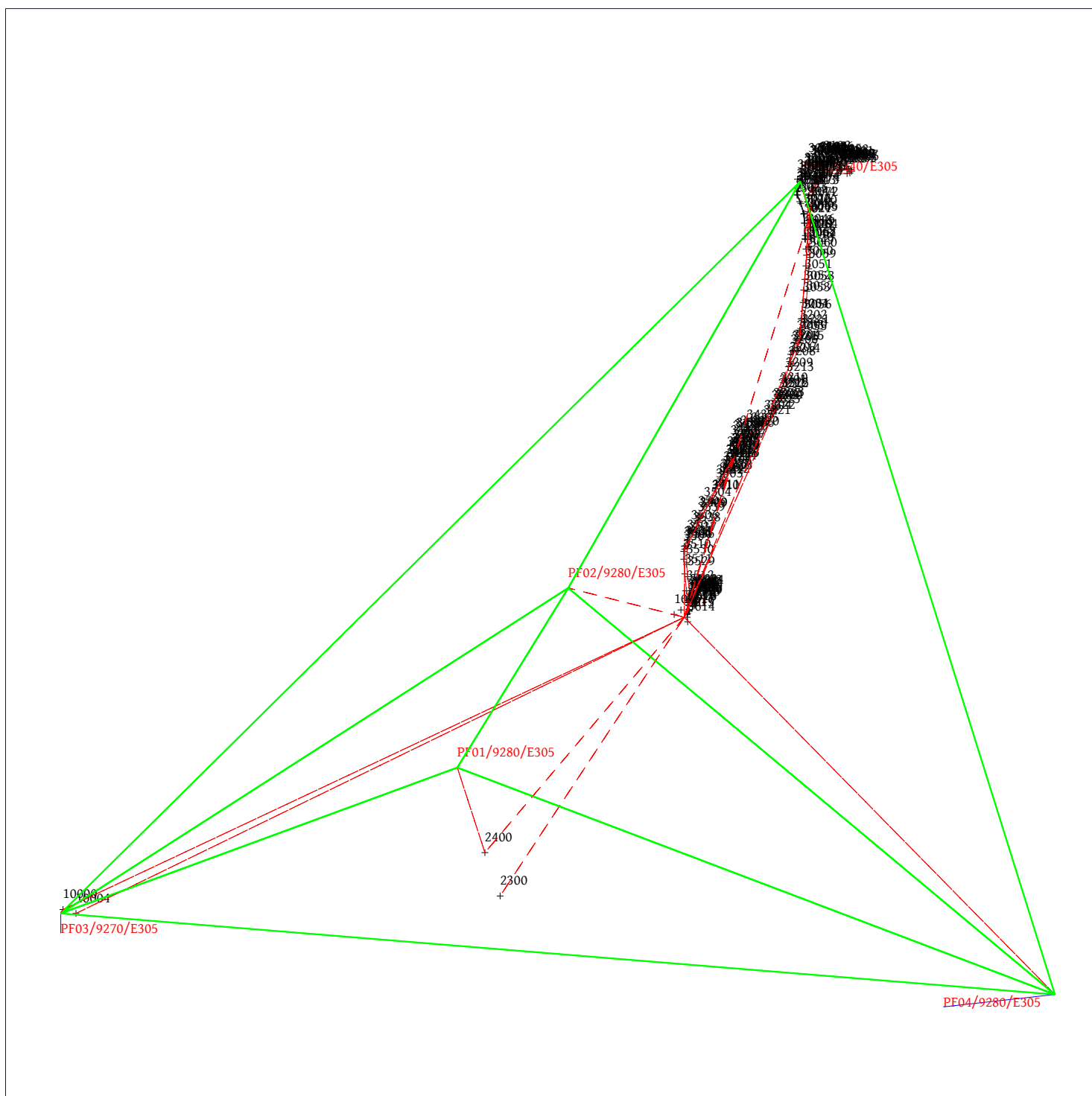
Pag. 27 di 32

Dati generali del tipo

Comune: INTROBIO
Foglio: 0090
Tecnico: SACCHI DIEGO
Provincia: LECCO

Sez. Censuaria:
Particelle: 2058, 2060
Qualifica: GEOMETRA
N. iscrizione: 634

Scala 1 : 7000



Ufficio provinciale di: LECCO

Protocollo n:

Data :

Codice file PRGEO: 19.905.301

Pag. 28 di 32

Dati generali del tipo

Comune: INTROBIO
Foglio: 0090
Tecnico: SACCHI DIEGO
Provincia: LECCO

Sez. Censuaria:
Particelle: 2058, 2060
Qualifica: GEOMETRA
N. iscrizione: 634

Scala 1 : 3000



Ufficio provinciale di: LECCO

Protocollo n:

Data :

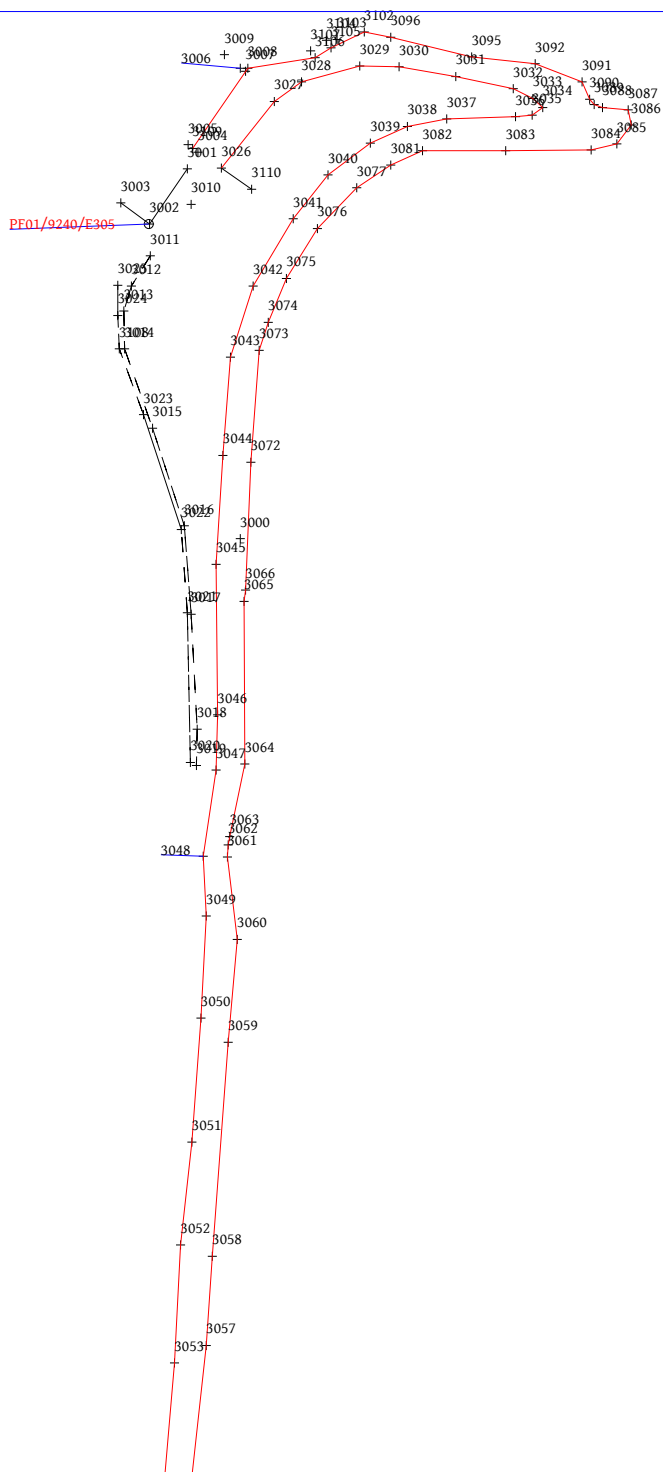
Codice file PREGEO: 19.905.301

Pag. 29 di 32

Dati generali del tipo

Comune:	INTROBIO	Sez. Censuaria:	
Foglio:	0090	Particelle:	2058, 2060
Tecnico:	SACCHI DIEGO	Qualifica:	GEOMETRA
Provincia:	LECCO	N. iscrizione:	634

Scala 1 : 1000



Ufficio provinciale di: LECCO

Protocollo n:

Data :

Codice file PRGEO: 19.905.301

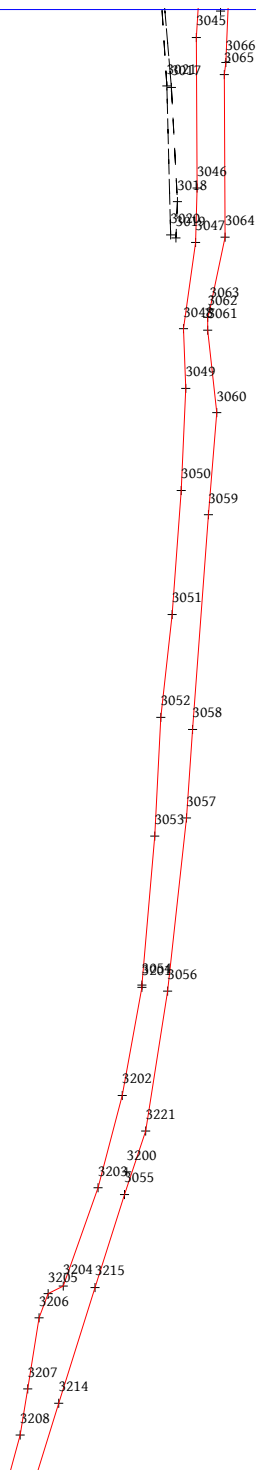
Pag. 30 di 32

Dati generali del tipo

Comune: INTROBIO
Foglio: 0090
Tecnico: SACCHI DIEGO
Provincia: LECCO

Sez. Censuaria:
Particelle: 2058, 2060
Qualifica: GEOMETRA
N. iscrizione: 634

Scala 1 : 1000



Ufficio provinciale di: LECCO

Protocollo n:

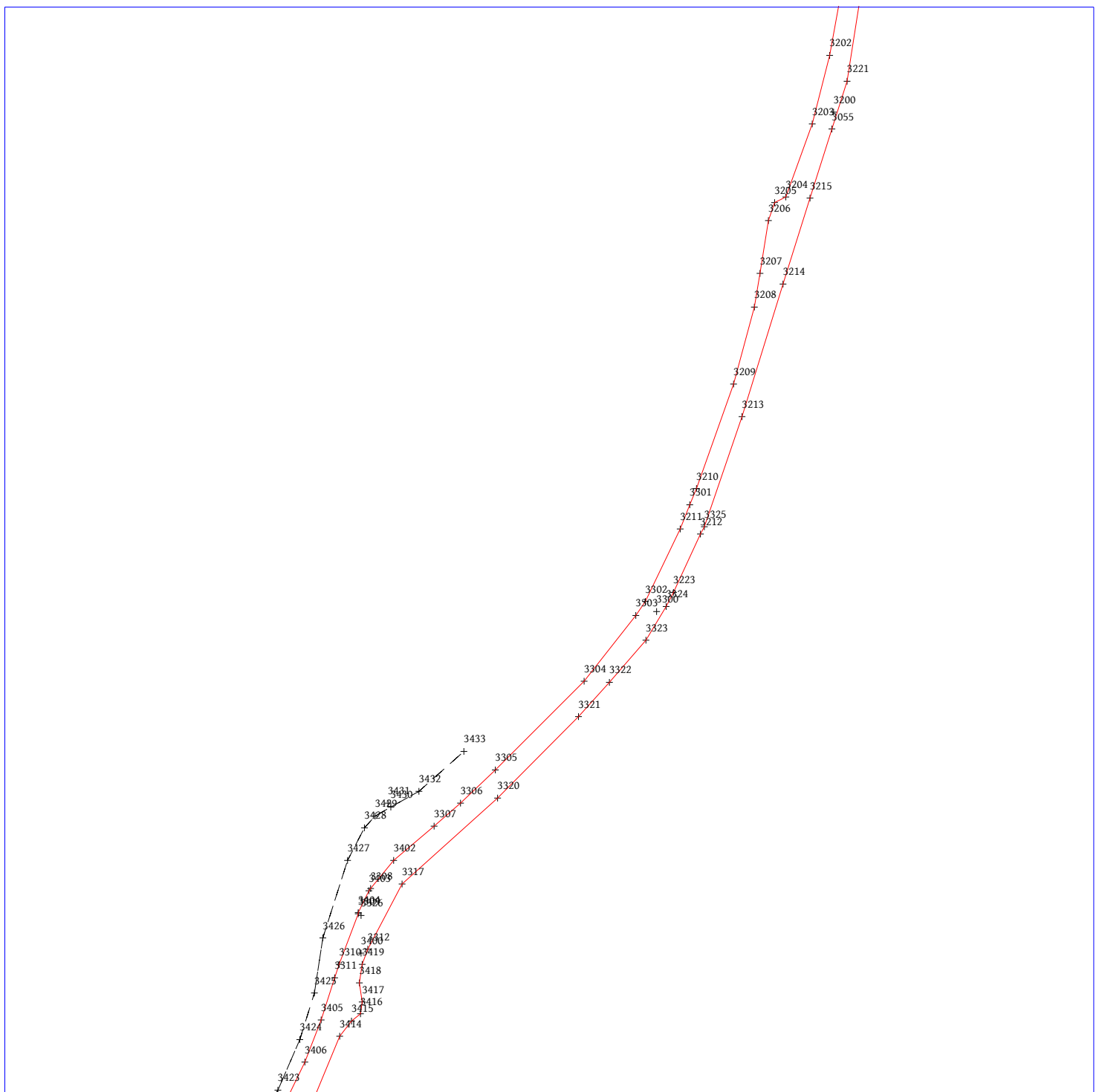
Data :

Codice file PREGEO: 19.905.301

Dati generali del tipo

Comune:	INTROBIO	Sez. Censuaria:	
Foglio:	0090	Particelle:	2058, 2060
Tecnico:	SACCHI DIEGO	Qualifica:	GEOMETRA
Provincia:	LECCO	N. iscrizione:	634

Scala 1 : 1000



Ufficio provinciale di: LECCO

Protocollo n:

Data :


Codice file PRGEO: 19.905.301

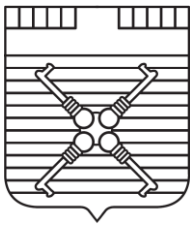
Dati generali del tipo

Comune: INTROBIO
 Foglio: 0090
 Tecnico: SACCHI DIEGO
 Provincia: LECCO

Sez. Censuaria:
 Particelle: 2058, 2060
 Qualifica: GEOMETRA
 N. iscrizione: 634

Scala 1 : 1000





COMUNITÀ MONTANA

VALSASSINA VALVARRONE VAL D'ESINO E RIVIERA

23816 BARZIO (Lecco) – Via Fornace Merlo, 2

Tel. 0341.910144 – Fax 0341.910.154

Codice Fiscale 01409210133

Settore Tecnico – U.O 8 Forestazione

Fascicolo n. 10.16\6.2\2020

Trasmessa tramite Pec

Spett.le **COMUNE DI INTROBIO**

introbio@postemailcertificata.it

Oggetto: REALIZZAZIONE STRADA AGROSILVOPASTORALE PIANCA-DAGGIO IN COMUNE DI INTROBIO - CUP N. C86E19000130008

Deposito tipo frazionamento art. 30 DPR 380/2001 e ss.mm.ii

In riferimento all'opera pubblica in oggetto riportata, in allegato alla presente si trasmettono i tipi di frazionamento per l'identificazione delle aree interessate dai lavori di realizzazione VASP Pianca-Daggio, ovvero:

- Tipo frazionamento protocollo n. LC0094727/2022 del 22/11/2022, parte alta;
- Tipo frazionamento protocollo n. LC0003043/2023 del 18/01/2023, parte bassa

Suddiviso in due tipi frazionamento in relazione alle disposizioni condivise tra l'Agenzia delle Entrate – Ufficio del Territorio di Lecco ed il tecnico incarico geom. Diego Sacchi.

Si resta in attesa di ricevere copia, dei documenti allegati, riportanti il protocollo comunale quale attestazione di avvenuto deposito.

L'identificazione delle aree è indispensabile per consentire l'adempimento agli accordi bonari a suo tempo sottoscritti per la realizzazione dell'opera, nonché per l'attribuzione della nuova numerazione identificativa dei mappali che dovranno essere oggetto di specifica deliberazione del Consiglio Comunale per acquisizione al patrimonio comunale; in esito a tali adempimenti si potrà procedere alla sottoscrizione degli atti notarili per intestazione delle aree al Comune di indirizzo.

Nell'occasione si rammenta inoltre, come previsto da Regione Lombardia nel bando di finanziamento, che il Comune di Introbio dovrà approvare specifico regolamento comunale di transito sulla viabilità agro-silvo-pastorale Pianca-Daggio, conforme all'allegato 1 della D.G.R. 14016/2003, al fine di consentire a questa Comunità Montana la trasmissione a Regione Lombardia unitamente alla rendicontazione.

A tal fine si chiede alla Vs rispettabile Amministrazione di provvedere alla redazione del succitato regolamento, secondo quanto stabilito dalla normativa vigente, alla formale approvazione e al conseguente inoltro a questo Ente entro il termine del 30/04/2023.

A disposizione per eventuali chiarimenti che si rendessero necessari si coglie l'occasione per porgere distinti saluti.

Barzio, li 02.02.2023



Il Responsabile del Settore Tecnico

(Dott. Ing. Davide Maroni)

Il presente documento è sottoscritto con firma digitale

ai sensi dell'art. 21 del d.lgs. 82/2005.

All.c.s.